



Turistická oblast Poodří

Turistická oblast Poodří se nachází na území Mikroregionu Odersko, Regionu Poodří a protíná také Bílovecko a města Fulnek, Klimkovice a Studénka. Oblast, ve které působily mnohé významné osobnosti, je bohatá na přírodní atraktivitu i historické objekty, je protkána bohatou sítí cyklotras a stezkami pro turisty.

Region Poodří je nedílnou součástí Turistické oblasti Poodří a s některými atraktivitami jeho území jsme vás seznámili na předchozích stránkách. Je zřejmé, že území nelze rozdělovat, vše na sebe navazuje a turista nerozlišuje hranice jednotlivých částí území. Proto si dovoluujeme nabídnout odkazy na některé zajímavosti celé turistické oblasti Poodří.

Odersko – www.odry.cz

- Flascharův důl - www.flascharvudul.cz
- Naučná stezka k Flascharovu dolu - www.naucne-stezky.cz > naucna-stezka-k-flascharovu-dolu
- Naučná stezka Stříbrný chodník - www.naucne-stezky.cz > naucna-stezka-stribrny-chodnik
- Veselská rozhledna
- Rozhledna Pohoř – Olšová
- Skála Panny Marie – poutní místo v Klokočůvku
- Vodní mlýn Wesselsky – www.vodnimlyn.cz
- Balerův větrný mlýn – www.spalov.cz
- Volnočasový areál HEIPARK Tošovice – www.heipark.cz

Bílovec – www.bilovec.cz

- Věž kostela sv. Mikuláše a interaktivní expozice
- Skrytý středověk v podzemí zámku

- Vyjíždka historickým autobusem Škoda RTO na komentovanou zážitkovou prohlídku větrného mlýna na Nových Dvorech a zpět do Bílovce. Nezapomenutelný zážitek a atmosféra.

Fulnek – www.fulnek.cz

- Sín slávy Petry Kvitové – Knurův palác – www.petrakvitovafulnek.cz
- Městská naučná stezka „Člověče zastav se ...“ - www.naucne-stezky.cz > naucna-stezka – clovece- zastav-se
- Svět Komenského Fulnek - www.muzeumnj.cz/fulnek
- Raně barokní areál kapucínského kláštera s kostelem sv. Josefa

Klimkovice -www.klimkovice.cz

- Lázně Klimkovice – Hýlov - www.sanatoria-klimkovice.cz
- Lesní park s naučnou stezkou, herními prvky, možnost pohybových aktivit a relaxace
- Park Petra Bezruče

Studénka – www.studenka.cz

- Vagonářské muzeum v zámku - www.vagonarske-muzeum.cz
- Naučná stezka Kotvice
- Jarošův statek - www.jarosuv-statek.cz
- Zámek Nová Horka - www.zamek-novahorka.cz



Neváhejte navštívit turistickou oblast Poodří, vždyť „Na kole či pěšky, v Poodří je hezky!“

POODERSKÉ NOVINY



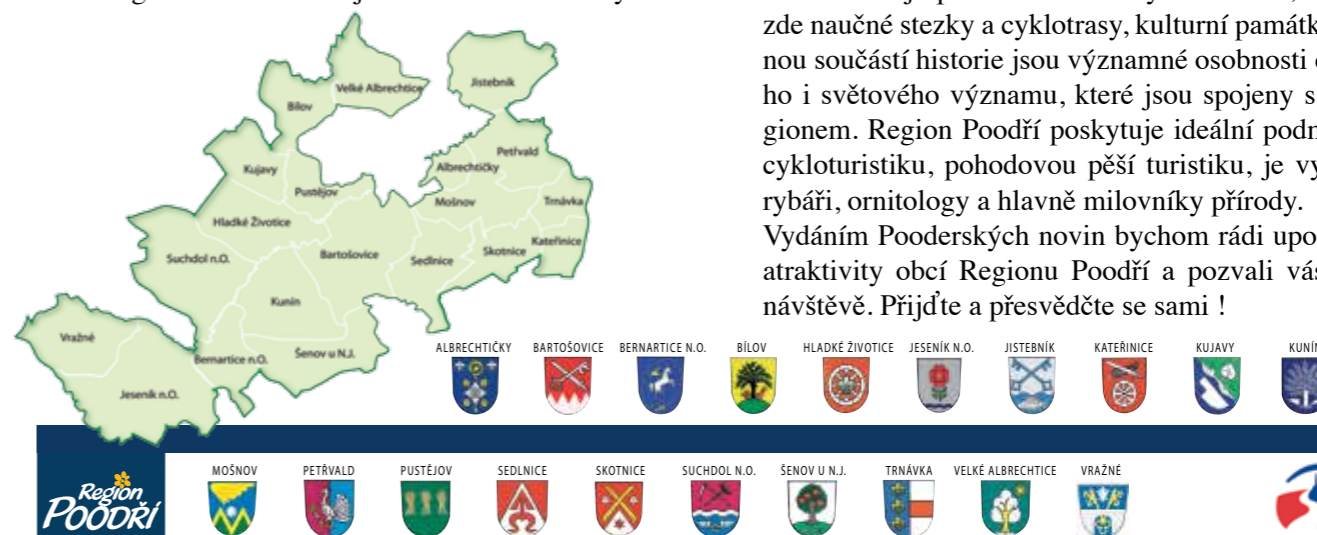
Region Poodří

Svazek obcí, ležících u řeky Odry a v jejím blízkém okolí vznikl jako Sdružení obcí Regionu Poodří v roce 1999 za účelem společného postupu při rozvoji aktivit a k podpoře udržitelného života na venkově. V roce 2002 byl pře-registrován na Svazek obcí Regionu Poodří. V současné době Region Poodří sdružuje 20 obcí s 26 073 obyvateli.

Více než čtvrtinu území regionu zaujímá Chráněná krajinná oblast Poodří. Místně region náleží k oblasti Novojičínska, které je nazýváno kulturní pokladnicí severní Moravy, historicky pak k regionu Moravského Kravařska, oblasti se zajímavou a svěbytnou tradicí.

Tato oblast je protkána turistickými trasami, nachází se zde naučné stezky a cyklotrasy, kulturní památky a nedílnou součástí historie jsou významné osobnosti evropského i světového významu, které jsou spojeny s tímto regionem. Region Poodří poskytuje ideální podmínky pro cykloturistiku, pohodovou pěší turistiku, je vyhledáván rybáři, ornitology a hlavně milovníky přírody.

Vydáním Pooderských novin bychom rádi upozornili na atraktivitu obcí Regionu Poodří a pozvali vás k jejich návštěvě. Přijďte a přesvědčte se sami !






Povídání o Chráněné krajinné oblasti Poodří

Tricet tři let – doba krátká, či dlouhá?

Podle toho čeho nebo koho se týká. V životě lidském je to jistě významná část. Jak je to s krajinou? Tam je to ještě složitější, odvisle od toho, máme-li na mysli krajinu jako celek, některé její části až po jednotlivce, kteří ji obývají. Záleží na pohledu a ten se různí člověk od člověka. Jinak se dívá na krajinu dejme tomu rybář, jinak ji vnímá myslivec, zemědělec, lesník, běžný obyvatel, cyklista, pěší... každý dle svých zájmů, naturelu, znalostí.

A jak je to s krajinou v Chráněné krajinné oblasti Poodří (CHKO)? Dovolte alespoň pár slov....



Jaká je?

CHKO Poodří je poměrně odlišná od většiny v České republice existujících, které zahrnují především horská a krasová území. Poodří je hospodářsky po staletí využívaná niva řeky, navíc v komunikačně důležitém prostoru a nedaleko velké průmyslové aglomerace. Je až s podivem, že se zachovala.

Ve znamení vody s Odrou v čele

Řeka Odra, páteř Poodří, se vlní v mnohačetných meandrech. Je zřejmé, že se v posledních letech více projevují extrémní počasí a roky jsou celkově sušší – chybí pravidelné rozlivy někdy i vícekrát v roce, které zvlazily krajinu, lidem neškodily a přírodě prospívaly. K Odře patří nejen zmíněné krátkodobé rozlivy, kdy se voda pozvolna

Začátky

V roce 1975 byl podán pracovníky tehdejšího Okresního vlastivědného muzea v Novém Jičíně návrh na vyhlášení CHKO Poodří. Do doby, než se záměr stal skutečností, uběhlo 16 let administrativních příprav, zpracovávání odborných podkladů a jednání. V květnu 1991 byla CHKO Poodří zřízena a spolu s ní vznikla i její správa jako odborná organizace.

vyleje z břehů do luk a lesů, ale i povodně. Při nich se ukazuje důležitý význam nivy jako prostoru, kde se tlumí ničivé účinky povodně níže po toku.

Lesy a rozptýlená zeleň

Lužních lesů je v Poodří málo, většinou jsou to však lesy složené převážně z domácích druhů listnatých dřevin. Charakter krajiny významně dotváří stromy a keře v loukách, podél potoků, melioračních příkopů a rybníků, krajina se tak místy podobá anglickému parku.

Luční problémy

Louky v říční nivě jsou svým rozsahem a svou souvislostí ojedinělé v České republice.

Otázkou je spíše kvalita luk a na ni je obtížné jednoznačně

a plošně odpovědět. Pamětníci často zmiňují krásu úživných luk s pasoucím se dobytčím, to však už je minulost. Dobytek už na lučních pastvinách, až na výjimky, nenajdeme.

Louky potřebují kosit, jinak rychle zarůstají. Bohužel jsou louky většinou sečeny na velkých plochách a rychle, což zvláště hmyzu dvakrát nesvědčí.

Poodří = mokřad

Poodří je mokřadním územím a voda k němu tedy patří. V říční nivě právě voda hraje zásadní roli. Různých tůň a mokřadů najdeme stovky a k nim i několik soustav rybníků pro chov ryb. Vodní plochy pokrývají asi 10 % území a našťastí je pryč doba, kdy byly mokřady považovány za něco škodlivého, čeho je se třeba zbavit.

Žijí zde nejen lidé

V článku není dostatečný prostor věnovat se stovkám druhů rostlin a živočichů, kteří mají v Poodří svůj domov. Zmiňme proto jen nejvýznamnější skupiny živočichů. Nejnápadnější jsou asi ptáci, Poodří je místem, kde hnízdí i zastávají se během tahu. Kulisu krajiny dotvářejí svými zvukovými projevy obojživelníci. Z hmyzu pozornosti neuniknou především vážky.


V CHKO Poodří je několik menších přírodně zvlášť hodnotných území – pro jednoduchost je nazýváme rezervacemi. V současnosti je jich deset a k nim musíme připočít několik věkovitých památných stromů.



Vítejte v Poodří ukáznění návštěvníci

Severní část sousedí s Ostravou a krátkodobá rekreace je zde intenzivní. S rozvojem cyklistiky v posledních desetiletích dosahuje roční návštěvnost i mnoha desítek tisíc osob.

S turistikou souvisí návštěvnická infrastruktura, tedy vybavenost území pro příchozí z pohledu ochrany přírody. Nejvýznamnějším počinem v tomto ohledu byl vznik Domu přírody Poodří v Bartošovicích.



V CHKO je také několik naučných stezek a kromě nich byly instalovány i další tabule a prvky k informování a usměrňování pohybu návštěvníků. Další informace lze nalézt na

<https://poodri.aopk.gov.cz/>

CHKO má dvě facebookové stránky a dvakrát do roka vychází vlastivědný časopis POODŘÍ.

Otevřený závěr

CHKO byla zřízena k ochraně přírodně hodnotné krajiny v nivě řeky Odry. Položme si otázku – pro koho ji vlastně chránit? Poodří je společně sdílený prostor. Nepatří ochráncům přírody, ani zemědělcům, rybníkářům, myslivcům, turistům... patří různou měrou všem – má své vlastníky, správce, uživatele a pak také obyvatele, ať už jsou tím myšleni lidé nebo rostliny a živočichové. Ti všichni ho svými životy utvářejí a nejstručnější odpověď by tedy mohla znít – pro všechny.

Ing. Radim Jarošek

Agentura ochrany přírody a krajiny ČR, regionální pracoviště Moravskoslezské, Trocnovská 2, 702 00 Ostrava
Kontakt: radim.jarosek@nature.cz





Rybníky, přírodní zajímavosti



Rybníky v Poodří

Rybníkářství je dnes spojováno tradičně s jižními Čechami. V minulosti však v Poodří bylo rybníků mnohem více a rybníkářskou oblastí byla i severovýchodní Morava. Rybníky v Poodří jsou zmiňovány již v 15. století. Pokrývají 8,5% plochy Chráněné krajinné oblasti Poodří. Nachází se zde 60 rybníků o celkové ploše téměř 700 ha. Rybníky v Poodří jsou sdruženy do 8 rybníčních soustav. Největší z rybníků je Bezruč (75,1 ha), dále Bartošovický dolní (73,7 ha), Kotvice (54,6 ha), Bartošovický horní (47,1 ha), Křivý (34,3 ha). Téměř v každé obci regionu Poodří se nachází menší rybníky, které jsou obhospodřovány místními rybáři.

Ve zdejších vodách je hlavní chovanou rybou kapr obecný šupináč a lysec, k němuž jako vedlejší druhy bývají vysazovány lín, candát, štika, sumec, tolstolobik nebo amur.

Vodní plochy se svými porosty rákosu a malými ostrůvky jsou rájem vodního ptactva. Vyskytují se zde nejrůznější druhy rostlin a početné populace obojživelníků.

Rybníky v Trnávce – přírodní rezervace

Přírodní rezervace se rozkládá v zámeckém parku kolem rybníků v jižní části obce Trnávka a tvoří jí soubor ryb-

níků, mokřadů a přirozené meandry říčky Trnávky. Jako přírodní rezervace byla oblast vyhlášena v roce 2002 a zaujímá rozlohu 14,28 hektarů. Na území rezervace se daří chráněným druhům rostlin a živočichů. Kolem vodního toku rostou jasanovo-olšové luhy, kde převažuje olše lepkavá a jasan ztepilý. Tyto stromy pak doplňují lípy a javor klen. Oblast přírodní rezervace je označována jako velmi významný rybníční biotop. Rybníky, mokřady a meandrující potok vytvářejí vhodné podmínky pro život řady na ně vázaných chráněných rostlin a živočichů. Do obce ani blízkého okolí nevedou značené turistické trasy, obcí prochází jen značená cyklostezka.

Jezero Kaménka

Nachází se v Chráněné krajinné oblasti Poodří, na katastru luk obce Pustějov, v prostoru mezi železniční tratí a řekou Odrou. Od přejezdu železniční tratě v dolní části obce je vzdáleno 200 metrů. Jezero je velmi bohaté na flóru a faunu. Rozloha představuje 1 ha. Rybí obsádka – lín, kapr, štika, okoun, plotice, perlín, karas obecný a stříbrný, cejn, úhoř. Domov zde našel i bobr. Kolem jezera vede modrá turistická značka z Bartošovických luk až k železniční zastávce v Hladkých Životicích. V jarních měsících mohou být některé úseky podmáčené a hůře průchodné.



Sedlnické sněženky – přírodní památka

Sedlnické sněženky proslavil už významný německý romantický básník Joseph svobodný pán Eichendorff (1788–1857), jedna z jeho slavných básní se jmenuje Sněženky. V bývalém zámeckém parku také najdeme bílou louku v předjaří zasypanou zvonečky sněženek.

V široké údolní nivě Sedlnice se zachovaly louky a zbytky lužních porostů s bohatou populací sněženky podsněžníku. Od roku 1988 je zdejší výskyt sněženek chráněn na několika oddělených plochách, dohromady čítajících asi 16 ha.

Bohaté porosty pochopitelně tvoří sněženka podsněžník. Ta neroste jen v chráněném území, objevuje se porůznu po celých Sedlnicích, především ve starých zahradách, pod ovocnými stromy. Pro milovníky výhledů lze vřele doporučit vyvýšená místa, již mimo přírodní památku, například cestou k Josefově dubu. Nádherné jsou především pohledy na Beskydy.

Více informací naleznete na:

www.sedlnice.cz, včetně brožurky Lokality sedlnických sněženek, Questing trasa



Les skřítků

Dalším místem, které láká návštěvníky do Sedlnic je le-sopark LES SKŘÍTKŮ a jeho turistický myslivecký domeček s památným dubem ve kterém básník J.v.Eichendorff tvořil, sloužící nyní k mezigeneračnímu setkávání nejen místních občanů.

Toto místo je propojeno s Alejí Ceny Miroslava Moravce s osobně vysazenými stromy nejen hereckých osobností České republiky, což je největší raritou obce. Dostanete se k ní třeba i v rámci procházky po vyvýšené vyhlídkové trase okolo obce.

Josefův dub v Sedlnicích

Půjdete-li po ní cestou kolem hřiště k lesu, najdete na jeho okraji u železniční trati rozložitý, více než stoletý dub. K němu často směřovaly kroky básníka, který zde rád sedával i tvořil. Občané kdysi dali stromu jméno „Josefs-Eiche“ - Josefův dub.

Bartošovický platan

známý také jako Josefínin platan, je jedním z nejpozoruhodnějších přírodních skvostů v České republice. Tento platan javorolistý (*Platanus x acerifolia*) roste v zámeckém parku v Bartošovicích a se svým obvodem kmene cca 855 cm a výškou cca 32 metrů je považován za nejmohutnější platan v zemi.

Nachází se v zámeckém parku u severní stěny zámku v Bartošovicích, odhaduje se, že byl vysazen kolem roku 1834, podle pověsti ho zasadil Josef Jirí Meinert na památku své družky Josefíny Pachtové.

Tento platan je chráněný jako památný strom a je součástí památkově chráněného zámeckého areálu. Bartošovický platan je oblíbeným cílem návštěvníků, kteří obdivují jeho majestátnost a krásu. Je to živý symbol historie a přírodního bohatství regionu.





Mendelův kaštan

Mendelův kaštan stojící pod kopcem Veselí v obci Vražné, byl dle ústního tradování vysazený Mendelem a jeho sestrou Terezií kolem roku 1875.

Mendel přivezl semenáček kaštanu z Brna, ze zahrady augustiniánského kláštera sv. Tomáše, kde byl v té době opatem.

V současné době je tento strom nádherným solitérem zpříjemňujícím pohled do krajiny.

U Mendelova kaštanu si můžete posedět, a také si projít bosou stezku, zaměřenou na hmatové smysly, která je u tohoto kaštanu instalována.



Památný strom

u kulturního domu v Albrechticích

Památný strom topol bílý byl vysazen dne 28. září 1929 při Svatováclavské oslavě u příležitosti 1000. výročí smrti sv. Václava. Dnes téměř 100letý topol bílý má obvod kmene 465 cm.

Buk lesní červenolistý v Suchdole nad Odrou

Mohutný solitér roste mezi hřbitovem a Sokolovskou ulicí, nad křižovatkou ve směru na Hladké Životice vpravo. Obvod kmene 510 cm, výška 25 m, přibližný věk 200 let.

Hončova hůrka ve Skotnici

Významná přírodní zajímavost a mineralogická lokalita tvořící v obci krajinnou dominantu. Jedná se o 336 m vysoký kopec, na jehož vrcholku je malý lesík a v něm můžete vidět částečně odkryté skalní podloží kopce. Z Hončovy hůrky je pěkný výhled do okolí, jižním směrem na město Příbor a západním směrem do údolí řeky Lubiny a na obec.

GPS 49.6599439N, 18.1542917E



Malebné okolí řeky Lubiny a vodní nádrž u lesa

Pro pěší turistiku si můžeme zvolit již procházku kolem řeky Lubiny nebo se vydat do lesů nad Mošnovem, kde můžeme navštívit nově vybudovanou vodní nádrž „Sýkořinec“ GPS 49.6809569N, 18.1477128E a jen tak se toulat lesními pěšinami a cestičkami. Také můžeme dojít těmito lesními stezkami k našim blízkým sousedům – do obce Skotnice, Kateřinice a Trnávka.

Aleje v Poodří

Aleje, významný krajinnotvorný prvek, nedílná součást krajiny, nejen v Poodří. Alej nejen zkrášluje krajinu, ale pomáhá i přírodě – rozdělení polí na menší celky snižuje erozi půdy a poskytuje útočiště lidem i zvířatům. Zároveň je symbolem osvobození od nešetrného zacházení s krajinou. Obnova a údržba alejí je důležitým krokem k udržitelnému přístupu k naší přírodě. Bonusem je výsadba nových alejí místní komunitou.

Alej ke kříži

Ovocná alej v Jistebníku

Alej v délce 523 m byla vysázena v listopadu 2021 a to po obou stranách části polní cesty z Jistebníku do Fonovic, části města Klimkovic. Vydejte se na procházku a objevte krásu této jedinečné aleje! Ve spolupráci s Ing. et Ing. Tonym Skřipčákem bylo v obci vysázeno přes 600 ks ovocných stromů. Byly založeny dva genofondové sady, ovocná alej, obnovena stará polní cesta, která je doplněna zrekonstruovaným Knoppovým křížem. Alej byla oceněna Zvláštní cenou komise soutěže Komunální projekt roku. V roce 2024 byla dokončena revitalizace vodního toku. Vznikla soustava menších a větších průtočných tůní za účelem zadržení vody v krajině.



Mendelova alej ve Vražném

V roce 2022, k připomenutí dvoustletého výročí narození místního rodáka J. G. Mendela, byla založena Mendelova alej. Tato alej obsahuje 200 hrušní starých regionálních odrůd a byla vysázena občany ve spolupráci s ČSOP Studénka. V průběhu jara tohoto roku 2023 přidali občané keramické tabulky s příjmením obyvatel obce Vražné ke každé hrušni. Každá hrušeň nyní nese jméno konkrétního obyvatele, například Holubova, Křenkova, a další. Tato alej má potenciál stát se místem mezigeneračního setkávání obyvatel obce Vražné v budoucnosti. Až začnou stromy plodit, mohou si obyvatelé hlídat svou hrušeň, sklízet plody a při tom vzpomínat na chvíle strávené na tomto místě s rodinou a přáteli. Hrušky byly vybrány kvůli Mendelově osobní zálibě v tomto ovoci zejména v receptech, které hrušně obsahují společně s husím masem. Recept na Mendelovu pochoutku je k dispozici na informační tabuli, která je součástí této aleje.

Alej Vincenta Janáčka v Albrechticích

Stromořadí ovocných stromů vzniklo jako symbolické spojení s odkazem Jiřího Janáčka, který v obci za svého učitelského působení v základní škole vytvořil jednu z prvních štěpnic ovocných stromů a tím přispěl k rozvoji ovocnářství v obci i okolí.

Alej o 70 stromcích zasadili 5. listopadu 2022 občané obce, zástupci spolků a děti z mateřské a základní školy. Bylo vysázeno 35 hrušní odrůd Charneuská a Dicolor, 35 švestek odrůd Wangenheimová, Gabrovská, Čačanská lepotica, Čačanská rodná.

Alej svobody 2023 v Kujavách

V roce 2023 se neoddělitelnou součástí Kujav stala Alej svobody, kterou společně vysázeli místní obyvatelé, ochránci přírody Studénka, farnost, Nadace Partnerství a její partneři. Do akce se zapojilo přes 400 lidí, včetně ministra životního prostředí a hejtmana kraje.

Alej tvoří 97 hrušní a 28 dubů, které lemují obnovenou polní cestu, spojující malebný kostelík s pěšinou podél Pustějovského potoka. Při jasném počasí se odtud otevírá nádherný výhled na Beskydy i Štramberskou trůbu.

Trasa nabízí nenáročnou procházku po travnaté cestě (cca 2 km) nebo delší okruh (3,5 km), přičemž celá stezka je značena ukazateli.





ZÁMKY, historické objekty



Bartošovický zámek Skvost Poodří s bohatou historií



Bartošovický zámek, nacházející se v malebné obci Bartošovice, je jednou z nejvýznamnějších historických památek v regionu Poodří. Tento barokní skvost, který prošel v 19. století rozsáhlou neorenesanční přestavbou, láká návštěvníky svou architekturou, bohatou historií a malebným okolím.

Jeho základy můžeme spatřovat ve staré gotické tvrzi Drslava z Ochab, někdy z období 1. poloviny 15. století, stavební podobu tvrze neznáme ani za dalších jejích nástupců rytířů Čepců z Belku. V průběhu staletí se zámek dostal do rukou různých šlechtických rodů, z nichž nejvýznamnější byli Sedlničtí z Choltic a Podstaťští z Prusinovic. V 19. století prošel zámek rozsáhlou přestavbou, která mu dala jeho současnou podobu. Do roku 1938 byl majitelem zámku Dr. Artur Czechowiczka. Od roku 1939 do roku 1945 byl zámek sídlem SS komanda. V současné době je majitelem zámku obec Bartošovice.

Bartošovický zámek je čtyřkřídlová budova s vnitřním nádvořím. Jeho architektura kombinuje barokní a neorenesanční prvky. Zámek se pyšní bohatě zdobenými interiéry, které zahrnují:

- Knihovnu s mramorovým krbem: tato místnost, která dnes slouží jako obřadní síň, je jedním z nejkrásnějších interiérů zámku.
- Kazetové stropy a dřevěné obložení: tyto prvky dodávají interiéru zámku historický ráz.
- Dřevěná schodiště a balustrády: tyto architektonické prvky jsou ukázkou řemeslné zručnosti minulých dob.

K zámku přiléhá rozsáhlý přírodně krajinářský park, který je ideálním místem pro relaxaci a procházky. V parku se nachází mnoho cenných stromů, včetně nejmohutnějšího a nejstaršího platanu v České republice.

Návštěvníci mohou obdivovat exteriéry zámku a procházet se zámeckým parkem. V zámku je také možnost ubytování, a to v Penzionu na zámku, který disponuje 15 pokoji s kapacitou 41 míst. V reprezentativních prostorech zámku se nachází obřadní síň a další prostory jsou využívány k pořádání slavnostních hostin, seminářů a školení pro firmy a širokou veřejnost.

V zámku je umístěno Turistické informační centrum Regionu Poodří a výstavní expozice Moravského Kravařska, která je rozdělena do 4 tematických celků: Galerie osobností, Moravské Kravařsko, Bartošovický zámek vč. minulosti a přítomnosti Poodří, Vojenská historie a lazaretní pokoj.

Kontakt:

742 54 Bartošovice 1
tel: +420 774 402 106, +420 556 720 490 (TIC)
email: penzionnazamku@bartosovice.cz
GPS 49.6712139N, 18.0504922E

Zámek Kunín Perla moravského baroka



Zámek Kunín patří mezi nejvýznamnější barokní památky na Moravě. Byl vystavěn v letech 1726 – 1734 věhlasným rakouským stavitelem Johannem Lucasem von Hildebrandtem pro hraběcí rod Harrachů a nepochybně zaujme svým unikátním mobiliářem.

Jednou z nejvýznamnějších osobností spojených se zámekem byla původní majitelka osvěcená hraběnka Marie

Walburga z Truchsess-Waldburg-Zeilu, která zde na přelomu 18. a 19. století založila jeden z nejmodernějších vzdělávacích ústavů tehdejší střední Evropy. Mezi jeho nejslavnější žáky patřil pozdější „Otec národa“ a významný český historik František Palacký.

Zámek byl posledním majitelům (Bauerům) zkonfiskován v roce 1945. Potkala jej devastace sovětskými vojáky i civilními obyvateli. Z honosného sídla se stala ubytovna, vývažovna a sklad léčiv. Od roku 1972 v něm sídlila Vysoká škola veterinární a farmaceutická. Při rekonstrukci v letech 1979 až 1989 proběhla přestavba na učebny a koleje. Rekonstrukce však byla zastavena kvůli existenci dřevomorky. Zdevastovaný zámek se stal v roce 1998 majetkem obce Kunín, která ve spolupráci s Muzeem Novojičínka zahájila rozsáhlou památkovou obnovu objektu. Vypráví se, že zámek vstal jako Fénix z popela. Postupně se do prostor navrací původní zámecké sbírky. Zámeckou expozici provozuje Muzeum Novojičínka, příspěvková organizace.

Návštěvníkům dnes nabízí jedinečnou možnost nahlédnutí do malého venkovského sídla. Návštěvníci tak mohou v zámeckých komnatách vidět dobové fotografie, předměty denní potřeby a obrazy, které zdobily stěny pokojů v 1. polovině 20. století. Čeká na vás expozice zámeckých ložnic, učeben někdejší zámecké školy, zámecká obrazárna, lovecký pokoj a další zajímavé prostory. Kostelní chodbou se návštěvníci dostanou do Velkého sálu, kde jsou vystaveny renesanční portréty členů rodu Hohenems. Prohlídka dále pokračuje až na zámeckou půdu, kde lze obdivovat unikátní barokní komínový systém.

V průběhu obnovy zámku se podařilo znovu postavit také spojovací zastřešený most, který byl v roce 1956 odstraněn. Most propojil zámek s kostelem Povýšení sv. Kříže v roce 2006 a jeho podoba odpovídá původnímu dřevěnému mostu, jak jej zachycují dobové fotografie. Prohlídková trasa je od roku 2022 obohacena o pocit tehdejších majitelů zámku, kdy se na bohoslužby dostávali krytým schodištěm a mši svatou sledovali prosklenými okny oratoře.

K odpočinku a příjemným procházkám slouží rozlehlý zámecký park, který je nedílnou součástí areálu. V zámeckém parku najdete také unikátní repliku barokní kuželny. Podlouhlá přízemní stavba dlouhá asi 45 m je tvořena krytou, ale otevřenou dráhou, k ní přiléhá prosklený altán. Kuželna je funkční, můžete vyzkoušet, jak se kdysi kuželky hrály. V zadní severozápadní části parku je umístěn dřevěný altánek.

V budově zámku je možnost ubytování v podkrovních pokojích. V přízemní části nalezneme stylovou zámeckou restauraci.

Více informací naleznete na oficiálních stránkách: www.zamek-kunin.cz

Kontakt:

742 53 Kunín 1
tel: +420 556 749 420
email: kunin@muzeumnj.cz
GPS 49.6426231N, 17.9900825E

Zámek v Trnávce



Budova je jednopatrová, krytá mansardovou střechou. V objektu zámku se zčásti zachovala hodnotná, interiérová výbava z 1. a 2. poloviny 19. století jako např. dveřní výplně, kachlová kamna aj.

Zámek, jehož současná pozdně barokní podoba pochází z doby kolem roku 1780, postavil ve 20. letech 18. století na místě středověké tvrze pravděpodobně Josef Viktorin z Harasova. Vedle zámecké budovy je dochován i bývalý vrchnostenský dvůr s tzv. „Zámečkem“, jenž sloužil jako budova pro úředníky bývalého správního statku. V současné době v zámku sídlí obecní úřad.

Zrestaurované místnosti zámku jsou využívány ke společenským akcím.

K zámku přiléhá částečně dochovaný přírodně krajinářský park z 19. století. Jeho součástí je zámecký rybník, jenž zřejmě tvořil přírodní ochranu v rámci opevnění bývalé tvrze.

Celá soustava zdejších rybníků je přírodní rezervací, kde vás domov chráněných obojživelníků obklopí klidem, stvořeným pro relaxaci. Kochat se můžete mj. pohledem na kostel sv. Kateřiny a základní školu v pozadí.

Kontakt:

742 58 Trnávka 1
tel.: +420 556 729 049
email: obec@trnavka.cz
www.trnavka.cz
GPS 49.6840072N, 18.1833636E



Zámek Nová Horka



I přesto, že se tento zámek nachází mimo území obcí Regionu Poodří, doporučujeme jej navštívit. Zámek Nová Horka, dříve též Neuhübel (Neuer Hübel Novy Vrch či horka), je od 13. století zmiňován jako statek patřící olomouckému biskupství. První připomínka místní tvrze se vztahuje k roku 1561. V roce 1660 získává zdejší biskupský lenní statek Johann Balthasar Vetter von der Lilie a tento šlechtický rod, původem pocházející z Dolního Štýrska, se na Nové Horce usazuje na dlouhých 285 let. V roce 2020 byla zkolaudována stavební část projektu „Zámek Nová Horka – muzeum pro veřejnost“, zahrnující opravu interiéru celého přízemí. V rámci rekonstrukce došlo k novému objevu šablonových výmalb stropu v jednotlivých pokojích. V Sala Terreně je obdivuhodná především původní bohatá fresková výzdoba, která zachycuje ve výsečích valené klenby alegorie čtyř ročních období a čtyř živlů.

Kontakt:

742 13 Studénka, Nová Horka 22
Tel.: 553 034 734
email: zamek.horka@muzeumnj.cz
www.muzeumnj.cz
GPS 49.6930086N, 18.0698478E

V Poodří se nachází řada historických budov, kulturních památek, ať už jsou to kostely, kaple, fary, dále kříže, sloupy, náhrobky, připomínající různá historická období, významné osobnosti či události. Uvádíme pouze některé z nich:

Meinertova hrobka v Bartošovicích

je romantická stavba z 19. století, která slouží jako místo posledního odpočinku hraběnky Josefíny Pachtové a členů rodiny Meinertů. Je umístěna hned vedle farního kostela sv. Ondřeje, Petra a Pavla. Hrobka byla postavena ve 2. čtvrtině 19. století. Je spjata s romantickým příběhem lásky profesora Josefa Jiřího

Meinerta a jeho životní družky Josefíny Pachtové. V současné době je chráněnou kulturní památkou a jde o jedinou kopii knížecí hrobky z Výmaru.

Jedná se o zděnou romantizující architekturu komorních rozměrů., stavba má čtvercový půdorys a je krytá sedlovou střechou. Vstupní průčelí je zdobené vlysem s kazeťami a nápisem „DIE LIEBE HÖRET NIMMER AUF“ („Láska nikdy nepomine“). Interiér je osvětlen malými segmentově ukončenými okny.



Meinertova hrobka je významnou historickou a architektonickou památkou, která připomíná romantický příběh a dobu 19. století.

V seznamu nemovitých kulturních památek České republiky jsou zapsány v Suchdole nad Odrou čtyři objekty:

Evangelický kostel

Kostel Nejsvětější Trojice -původní dřevěný kostel Sv. Kateřiny

Barokní katolická fara

Výpravní budova železniční stanice

Dalšími zajímavými památkami je **socha Císaře Josefa II.** v životní velikosti, **kaple sv. Františka** na Kletně a **socha Jána Ámose Komenského.**

Obecní hřbitov v Albrechticích

Nachází se zde několik původních pomníků a křížů, z nichž dva jsou zapsány památkovým úřadem v seznamu památek pod čísly 2055 a 2056.

2055 - náhrobek Ferdinanda Vettera von Lilien, ojedinělý, slohově čistý empírový náhrobek z r. 1821.

2056 - litinový kříž na hrobě Philippine graefin de damm, nejstarší dochovaný litinový kříž v okr. Nový Jičín z roku 1832.

Mariánský sloup v Albrechticích



Původně socha Panny Marie na stráži tří hranic stávala v místě, kde se sbíhají katastrální hranice obcí Albrechtic, Mošnov a Sedlnice. Víme, že ji v roce 1757 nechal postavit jeden mládenec z Albrechtic. Mariánský sloup byl během výstavby ostravského letiště v Mošnově kolem roku 1955 přenesen na soukromý pozemek, kde podle farní kroniky došlo znovu k vysvěcení.

V roce 2011 byla socha celkově restaurována Mgr. Jakubem Gajdou a v roce 2013 dochází k dalšímu přemístění na veřejné prostranství u hasičské zbrojnice.

Kostel v Mošnově



byl původně postaven ze dřeva. Až v letech 1806–1807 byl postaven v klasicistním slohu. Od roku 2011 je kulturní památkou ČR. Farní kostel v Mošnově je zasvěcen sv. panně a mučednici Markétě Antiochijské. První kostel byl v roce 1588 vybudován statkářem Albrechtem Sedlitzkým z Choltic, k čemuž olomoucký kníže – biskup Stanislav II. daroval dřevo, prkna a šindele. Když tento dřevěný kostel velmi zchátral, převzal Náboženský fond jako patron této farnosti stavbu nynějšího kostela z tvrdého materiálu. Současný kostel byl vybudován v letech 1806 – 1807. Kostel byl vysvěcen v roce 1807 příborským děkanem Thadaeusem Brayerem. Kostel má dva vchody, také sakristie má zvláštní vchod z venku. Oltářní obraz sv. Margarety byl namalován v roce 1812 fulneckým malířem Georgem Frömelem. Jeho existence je úzce spjata s dlouhou historií Mošnova, který se vyvíjel od středověkých dob až do současnosti. V jeho prostorách se nachází historická křtitelnice, která dokládá tradice a uměleckou řemeslnou zručnost minulých generací.

Medailon svaté Markéty

Markéta Antiochijská byla svatá žena, která žila v 3. století. Podle legendy to byla krásná a bohatá dcera pohanského kněze, ale sama se stala křesťankou, i přes nesouhlas otce. Za manželku si ji vyhlédl bohatý Říman, když jej odmítla, nechal ji uvěznit a mučit. Ve vězení za Markétou přišel satan v podobě draka a spolkl ji. Její vlasy jej lechtaly v krku, musel ji tedy vyplivnout a ona ho zapudila křížem. Přežila několik pokusů o zabití, až nakonec musela být s'ata. V očích věřících se ale stala svatou mučednicí. Svatá Markéta Antiochijská je v křesťanské tradici uctívána jako patronka zemědělců, matek, nevěst, těhotných žen a porodnic. Symboly, se kterými je zobrazována, jsou kupříkladu meč, perla či drak. Svatá Markéta Antiochijská je příkladem odvahy a síly víry, protože i přes pronásledování a mučení se odmítala vzdát svého přesvědčení – vzepřela se otci, nápadníkovi, satanu i drakovi.





MUZEJA

Dřevěnice Kotvice v Albrechticích

V roubeném domě z roku 1865, který byl zrekonstruován v letech 2001-2004 je umístěno muzeum venkovského života a informační centrum obce.

V muzeu se lze seznámit s historií obce, způsobem života a kulturními tradicemi obce v minulých stoletích.

V informačním centru můžete získat informace o Moravskoslezském kraji, Regionu Poodří, CHKO Poodří a okolních obcích. Pro děti probíhá soutěž „Pohádkové Poodří“.

Můžete si zakoupit reklamní předměty obce, k dispozici je i turistická známka, turistická vizitka a turistická nálepka.



Kontakt: 742 55 Albrechtický 76
tel.: obecní úřad: +420 556 428 016
email: obec@albrechticky.cz
www.albrechticky.cz
GPS 49.6989436N, 18.0962211E

Výstavní expozice Moravského Kravařska v Bartošovicích

Na zámku v Bartošovicích byla v 5.listopadu 2010 slavnostně otevřena expozice Moravského Kravařska. Seznámí vás s historií a současností Moravského Kravařska, historií samotných Bartošovic a nejbližšího okolí současného Regionu Poodří.

Expozice je rozdělena do čtyř oddílů – Galerie osobností, Moravské Kravařsko, Bartošovický zámek, Region Poodří, Vojenská historie a lazaretní pokoj.

Kontakt: 742 54 Bartošovice 1- zámek
tel.: +420 556 720 490
email: region@regionpoodri.cz
www.bartosovice.cz
GPS 49.6713242N, 18.0504806E



Muzeum venkovského života a zemědělství ve Skotnici

Muzeum je umístěno v podkroví budovy obecního úřadu ve Skotnici, dokládá život a hospodaření na venkově v 19. století. Expozice muzea je koncipována do jednotlivých tematických zákoutí - polní práce, zahrada, dvůr, řemesla a domácí rukodělné činnosti,



Kontakt: 742 58 Skotnice 24
email: posta@skotnice.cz
tel.: +420 556 725 100
www.skotnice.cz
GPS 49.6593561N, 18.1379297E

Letecké muzeum v Suchdole nad Odrou

Muzeum městyse Suchdol n.O. se mimo jiné zabývá válečnou historií a leteckými boji 2. světové války na území severní Moravy a Slezska, a to především leteckou bitvou 17.12.1944 známou jako „Krvavá neděle“.

Vojenská expozice Muzea městyse Suchdol nad Odrou je výsledkem mnohaleté práce několika nadšenců z řad historicko-vlastivědného sdružení „Klubu přátel Suchdolu nad Odrou – sekce vojenské historie“. Členové tohoto

sdružení se zabývají badatelskou prací v oblasti válečné historie zdejšího regionu.

Cílem této expozice je přiblížit široké veřejnosti historické skutečnosti válečných konfliktů, které se zde v minulosti udály a které ovlivňovaly osudy lidí a měnily svět.



Kontakt:
742 01 Suchdol na Odrou, Komenského 230
email: muzeum.mm@seznam.cz
tel.: +420 605 113 310
www.leteckemuzeum.eu
GPS 49.6476211N, 17.9359900E

Muzeum Moravských bratří v Suchdole nad Odrou

Muzeum je zachovalá typická malá usedlost Moravského Kravařska s uzavřeným dvorem, obytnou budovou vpravo a hospodářskými budovami vlevo. Můžete zde shlédnout, jak se bydlelo a pracovalo na Kravařsku před sto lety.

V přízemí obytné části je expozice o událostech, které předcházely hromadnému exilu za doby protireformace a v době duchovního probuzení na Kravařsku r.1723-1724. V prodeji je možno zakoupit publikace, vztahující se k dějinám Moravských bratří a obce Suchdol.

Kontakt:
742 01 Suchdol nad Odrou, Malá strana 21
email: muzeum.mb@seznam.cz
tel.: +420 605 113 310
www.moravian.cz
GPS 49.6472358N, 17.9346669E



Rodný dům J. G. Mendela ve Vražném

Rodný dům Johanna Gregora Mendela – kulturní a vzdělávací centrum v historickém Kravařsku.

Tato jedinečná venkovská usedlost č. p. 69 se nachází v obci Vražné, konkrétně v místní části Hynčice na Novojičínsku. Dům pochází z 18. století a od roku 1958 je chráněn jako kulturní památka.

V roce 1965 zde bylo zřízeno muzeum, známé také jako památník Johanna Gregora Mendela. Muzeum je věnováno nejen životu a dílu tohoto zakladatele genetiky, ale také regionu Moravského Kravařska. Mezi jeho nejceněnější exponáty patří křtitelnice, ve které byl J. G. Mendel pokřtěn, a vzácný soubor historických knih.

V nedávné době byla v areálu zřízena moderní výuková místnost, která slouží k vzdělávání dětí v oblastech, kterým se Mendel věnoval – například genetiky, zemědělství, včelařství a meteorologii.

Areál navíc nabízí pestré využití:

- Kavárna, oblíbená mezi turisty, kde si můžete odpočinout v příjemném prostředí.
- Velká stodola, využívaná jako společenský sál pro různé akce.
- Posluchárna a výukové prostory, vhodné pro semináře a přednášky.
- Ubytovací zařízení a turistická ubytovna, ideální pro delší pobyty v této krásné oblasti.
- Obecní knihovna, která je dostupná místním obyvatelům i návštěvníkům.

Rodný dům Johanna Gregora Mendela je tak nejen významnou historickou památkou, ale také kulturním a vzdělávacím centrem, které nabízí bohaté možnosti pro turisty, studenty i místní komunitu.



Kontakt: 742 35 Vražné - Hynčice 69
email: muzeum@vrazne.cz
tel.: +420 737 973 722
www.mendel-rodnydum.vrazne.cz
GPS 49.6194322N, 17.8351022E





Prázdninové toulání Poodřím pro malé i velké



Území Mikroregionu Odersko, Regionu Poodří, Bílovecku a měst Fulneku, Studénky a Klimkovic, to vše je Turistická oblast Poodří, oblast bohatá na přírodní atraktivitu i památky, protkaná sítí cyklotras a stezkami pro turisty.

K výjimečným místům této turistické oblasti patří Flascharův důl, jeden z pouhých dvou přístupných břidlicových dolů v republice. Prohlídka důlního díla z přelomu 19. a 20. století, která se nachází v lokalitě Nový Svět u Oder, určitě stojí za to! Kromě jiného tu poznáte černočernou tmou i pocit, že někde tady přece musejí žít skřítky...

Nejste daleko od pravdy. Poodří je opravdu pohádkové a skřítky, víly a mnohé další bytosti našli svůj domov už ve čtrnácti objektech! Záchranou stanicí v Bartošovicích osídlil skřítek Kulíšek, jenž umí léčit zvířata a stromy, v tamním zámku na malé i velké návštěvníky čeká víla, které se říká bartošovická Rusalka. Rodný dům J. G. Mendela ve Vražném-Hynčicích obývá skřítek Kulihrášek, vodní mlýn Wesselsky v Loučkách u Oder hlídá Rarášek a oderskou Katovnu, bývalé městské vězení, obývají skřítky Prutníčci.

Princeznu Terezku můžete spatřit v infocentru ve Fulneku a další skřítky, vodníka Puškvorečka v Albrechticích a Plamínka v muzeu ve Skotnici. Svého skřítky Větroplacha má i Balerův větrný mlýn ve Spálově.

V Pohádkovém sklepení muzea v Bílovci se už zabydleli kouzelní skřítky Pímoši, jejichž rodinku tvoří Apolenka, Madlenka, malá Dorotka či Jozífek. Skřítky se zdejší sklepení jen hemží, stačí se pozorně dívat!

Questing trasu u zámku ve Studénce hlídá Bludička Kot-

vička a v infocentru v Sedlnicích přebývá víla Sněženska, která na jaře hlídá koberce sněženek v nivách řeky Odry. A do Klimkovic už za veverka Augustinkou dorazil i cestovatel Floriánek Všudybyl.

Děti dostanou na začátku putování Pohádkovým Poodřím Vandrbuch – pohádkový pas. Když malí držitelé pasů navštíví 5 skřítků a splní jejich úkoly, budou mít Vandrbuch vyplněný a mohou se těšit na odměnu. Ostatně zdejší skřítkové mají už i své vlastní pohádky na YouTube – Pohádkové Poodří!

Protože zvláště v poslední době se vše operativně mění, doporučujeme ověřit si aktuální platnost otevírací doby místa, které chcete navštívit.

Další informace najdete na www.pohadkovepoodri.cz a FB Pohádkové Poodří :

Projekt Pohádkové Poodří je finančně podpořen z rozpočtu Moravskoslezského kraje a Fondu mikroprojektů 2014-2020 v Euroregionu Silesia v rámci programu INTERREG V-A ČR-Polsko.



Bartošovický mlýn s vodohospodářským areálem vodních staveb



V rámci obce Bartošovic, Regionu Poodří i celého Moravskoslezského kraje jde o ojedinělou technickou kulturní památku. Samotný komplex vodohospodářských děl a staveb tvoří jednak vodní náhon odkloněný nad dřevěným splavem od řeky Odry, soustava stavidel a objekty samotného mlýna. Ty lze rozdělit především na mlýnskou, přílehlou obytnou část a malou vodní elektrárnu. Zbytek budov jako například pila se v areálu nedochoval. Pohon a zařízení mlýna tvoří celek, jediný funkční tohoto druhu v rámci Moravskoslezského kraje a jeden z mála v celé zemi. Návštěvníci se zde mohou během komentované prohlídky podívat na celé strojní vybavení od původní Francisovy turbíny z roku 1933, až k jednotlivým mlýnským strojům. To vše v chodu, propojeno koženými řemeny na transmisích a dřevěných řemenicích.



Děti se zde mohou podrobně seznámit s procesem výroby mouky. Kromě ukázky mlynářské technologie jsou prostory mlýnice využívány také jako místo výstav, koncertů a společenských setkání.

Do 31. července můžete navštívit v prostorách mlýna Výstavu historických fotografických technik studentů 1. ročníku Střední školy služeb a podnikání z Ostravy - Poruby, obor fotograf.

Tato technická kulturní památka je začleněna do atraktivit Moravskoslezského kraje TECHNORASA - SUROVÁ KRÁSA, která propojuje místa, na nichž vás čekají nezapomenutelné zážitky připomínající technickou a řemeslnou vyspělost severní Moravy a Slezska. Ukáže vám neopakovatelný genius loci technických památek i míst, která průmyslem stále žijí.

Vstup je možný dle vypsání termínů na rezervačním systému webových stránek www.bartosovickymlyn.cz nebo větší skupiny po předchozí domluvě s majitelem mlýna.

Kontakt: Ing. Vladan Mácha
742 54 Bartošovice 208
tel.: +420 737 136 309, +420 556 758 712
www.bartosovickymlyn.cz
GPS: 49.6877775N, 18.0393253E





Záchranná stanice Bartošovice a Dům přírody Poodří



Představují významné centrum ochrany přírody a ekologické výchovy v České republice. Nacházejí se v obci Bartošovice, v malebné oblasti Poodří, která je známá svou bohatou biodiverzitou a unikátní krajinou.

Záchranná stanice Bartošovice byla založena v roce 1983 jako první zařízení svého druhu ve střední Evropě. Jejím hlavním posláním je péče o poraněné a jinak handicapované volně žijící živočichy, s cílem jejich návratu do přírody. Ročně takto přijme více než 3000 živočichů. Stanice se také podílí na záchranných programech pro kriticky ohrožené druhy, jako jsou sova pálená, sýček obecný či orel skalní. Kromě toho se věnuje dalším ochranným aktivitám a intenzivně se zabývá ekologickou výchovou a osvětou.



Dům přírody Poodří byl otevřen v květnu 2014 jako návštěvnické středisko zaměřené na Poodří, které rozšířilo aktivity předchozího Centra ekologické výchovy. Nachází se v areálu záchranné stanice a skládá se z vnitřní expozice umístěné v barokní faře z roku 1737, zahradní části (tzv. živé zahrady), expozice s živými zvířaty a více-

účelového sálu, kde si mohou návštěvníci prohlédnout aktuální tematickou výstavu. Dům přírody Poodří návštěvníkům nabízí možnost seznámit se s malebnou krajinou Poodří, její faunou a flórou, a to prostřednictvím velkého množství interaktivních prvků, informací a zážitků.



Otevírací doba pro individuální návštěvníky je následující:

Duben, květen, červen, září a říjen: soboty, neděle a svátky od 9:00 do 17:00 hodin.

Červenec a srpen: denně od 9:00 do 17:00 hodin.

Komentované prohlídky expozice živých zvířat začínají vždy v celou hodinu od 10:00 do 16:00 hodin. Pro organizované skupiny o minimálním počtu 12 osob je možné domluvit prohlídku celoročně po předchozí dohodě.

Návštěva Záchranné stanice Bartošovice a Domu přírody Poodří nabízí jedinečnou příležitost poznat bohatství naší přírody, pochopit význam její ochrany a uvědomit si, jak důležitá je péče o naše životní prostředí.

Kontakt: www.dumprirody.cz/dum-prirody-poodri



Galerijní ulice Jistebník



Na podzim letošního roku to bude 12 let, kdy se sousedé jedné z ulic rozhodli, že si tu svou, na které bydlí, pojmenují - Galerijní. V Jistebníku jsou všechny ulice bezjmenné, nebo aspoň byly.

Galerijní ulici už od roku 2013, kdy byla slavnostně pokřtěna, lemují velkoplošné fotografie na domech a plotech. Ulice je bezmála 300 metrů dlouhá a k vidění je kolem 100 fotografií. Část jich je věnována historii. S těma se původně začínalo. Výstava pod názvem "Takoví jsme byli" vzbudila velký ohlas. Nejen místní obyvatelé měli možnost donést své fotografie starší 30 let. Ty se následně zpracovaly do potřebné velikosti a instalovaly na ploty. V roce 2014 Galerijní ulice přivítala členy Českého klubu olympioniků na vernisáži výstavy velkoplošných fotografií za účasti bezmála 40 olympijských legend jako V. Mácha, bratři Svojanovští, Zarembo, Tabák, D. Táčová, J. Daler a další. Výstava byla připomínkou jejich sportovních úspěchů. Umění se spojilo se sportem díky Josefu Bučkovi, jedním z obyvatel Galerijní ulice, který patří ke spoluzakladatelům Nadačního fondu Klubu českých olympioniků (regionu Severní Morava).




Další aktivity spojené s Galerijní ulicí jako Koží den, Návrat čápů, Dobrý ročník a jiné probíhají dodnes.

V roce 2014 jsme dostali nabídku od manželů Lövyových využít i jeden z jejich rybníků jako rybník „Galerijní“. Ve stejném roce proběhlo první sympozium výtvarníků v nově se rodící „Galerii u foťáka“. U zrodu této myšlenky stál bratr Mirek, galerista pražské galerie La Femme a prof. ak. mal. Boris Jirků.

Následující rok malířské sympozium vystřídal sochařské.

V letošním roce proběhne již 11. mezinárodní sympozium výtvarníků, ke stálým účastníkům patří prof., ak. mal. B. Jirků, ak. soch. B. Eliáš, ak. soch. Z. Tománek, ak. mal. M. Malina, MgA. J. Bachorík, PhDr. O. Vorel ArtD, ak. mal. M. Komáček, manželé Lipinovi, ak. soch. J. Čutek, M. Čutek, ak. soc. P. Nižňanský, MgA. M. Ščepka.



Za celou éru existence sympozií vzniklo přes 400 výtvarných děl, 16 dřevěných skulptur a dokonce jedna pískovcová. Všechna díla jsou tematicky spjatá s Jistebníkem a regionem.

Česká televize natočila dva dokumentární filmy o Galerijní ulici, uměleckém spolku.

Český rozhlas několik desítek reportáží z akcí.

Hlavní událost letošního roku 11. ročník mezinárodního sympozia výtvarníků proběhne od 8. června do 15. června 2025. Přijďte se podívat, budete vítáni... stojte to za to!

Manželé Alena a Jan Lipinovi



Zajímavosti z Poodří

18. poledník

Obec Pustějov je jednou z mála obcí v ČR, která se může pochlubit zeměpisnou zajímavostí, a to procházejícím 18. poledníkem východní délky. Poledník měří cca 20 tisíc kilometrů, přičemž cca 3 kilometry z jeho délky prochází územím Pustějova. Dva body jsou označeny rozcestníky s ukazateli směru na jižní i severní pól a ukazateli měst, kterými onen 18. poledník probíhá. U měst je navíc uvedena i vzdušná vzdálenost z Pustějova. Průchod poledníku je ve dvou místech geodeticky zaměřen, a to v parku naproti obecnímu domu č. p. 218 a druhý u křižovatky nového stavebního obvodu u č.p. 295.



Ve 13. století dochází k rozsáhlému dosídlování území na severu Moravy, vytlidněného po nájedzu Mongolů roku 1241. Noví osadníci přinesli nové uspořádání venkovských sídel i četná vylepšení v hospodaření samotném, která umožňovala obdělávání větších výměr půdy. Klučení lesů a zakládání nových polí v oblasti Podbeskydí a Oderských vrchů vedlo k erozi a povodním, které zanesly nivu hlínou, včetně hatěné zemské stezky. Výsledky zkoumání torza Hatěné stezky jsou důležitým milníkem v poznávání historie nivy řeky Odry. Zajímavý text, včetně grafického znázornění příběhu Hatěné stezky je uveden na informačním nosiči, který je umístěn na místě bývalého brodu. Jak se vše povedlo, posuďte na místě samém.

Letiště Leoše Janáčka Ostrava

Letiště bylo postaveno v místech původní osady zvané „Harty“. Do roku 1989 sloužilo pro potřeby vojenského letectva, po odvelení vojenské posádky se jedná o mezinárodní letiště s nabídkou pravidelné vnitrostátní a mezinárodní dopravy a charterových letů. Od roku 2006 nese jméno slavného hudebního skladatele – Leoše Janáčka. Přímo na letiště vede železnice, takže je snad-

no přístupné. Kromě tradičního využití pro mezinárodní cestování lze na letišti využít možnost leteckých zážitků či vyhlídkových letů. Jedná se o 3. největší letiště v ČR. Mezinárodní letiště Ostrava se stalo důležitým partnerem pro rozvoj celého moravskoslezského regionu. Před letištem se nachází památník Ing. Vilému Žurovcovi, vynálezci prvního létajícího vrtulníku „Karman - Žurovec“ v roce 1918 a prvního letadla „STOLE“ v roce 1912 na ostravském letišti.

Velmi lákavou akcí jsou Dny NATO s přehlídkou vojenské techniky a letecké akrobacie, které se konají každoročně v září.



Hartovská lavička

Ten, kdo pravidelně brázdí břehy kolem řeky Lubiny, si již dozajista všiml, že poblíž splavu směrem ke včelínu po levé straně proti proudu něco přibýlo... Ano, lavička! Ale ne jen tak ledajaká lavička. Je to Hartovská lavička, která vznikla s jasným cílem připomenout, co to byly Harty, co a proč se s nimi stalo, ale také proto, aby zavzpomínala na nejdůležitější osobnosti spojené s Hartami. Za nápad lavičku vytvořit, ale také samotnou realizaci, vdčíme panu Petrovi Stuchlému z Petřvaldu a jeho pomocníkům. Vytvořili pro nás pro všechny ve svém volném čase a z maximálně recyklovaných vlastních zdrojů toto kouzelné minimístečko, kde si můžete posedět za zvuků šumění Lubiny a kochat se krásnými výhledy tam, kde kdysi původní Harty stávaly. Kdo by se chtěl dozvědět o historii Hart více, nechť zapátrá ve schránce pod lavičkou, kde najde brožuru s dějinami a zajímavostmi z Hart. Další lavička je u splavu pod hřištěm (Toulavá lavička věnovaná kamenům a horám – více info k nalezení ve schránce pod lavičkou) a u hřbitova (Zámecká lavička s informační cedulí pojednávající o historii zámku v Petřvaldě). Srdečně všechny zveme k posezení u Lubiny na Hartovské, Zámecké i Toulavé lavičce !

Jesenický pramen v Jeseníku nad Odrou

Historie Jesenického pramenu se datuje od roku 1896, na základě odborné analýzy byl minerální pramen označen léčivou vodou první třídy. Jesenická pramenitá voda nabízí vysokou kvalitu vody s blahodárným složením minerálů, ideální pro všechny, kteří dbají na zdravý životní styl.

Podzemní zdroj Jesenické pramenité vody má stálý a neměnný obsah minerálů a stopových prvků, můžete si být jisti, že tělu dodáte jen to nejlepší a úplně bez chemie. Nyní máte možnost pít minerální vodu z těchto pramenů Lipový, Franz, Josef, Herma, Zita a Hedva. Doufáme, že i vy si oblíbíte specifickou chuť a kvalitu této minerální vody z Jeseníku nad Odrou plněnou do vratných galonů o obsahu 18,9 l. Není nám lhostejný vztah k obci i regionu a svou podnikatelskou aktivitou chceme přispět k jejich propagaci.

Jesenický pramen získal v roce 2017 zisk certifikát „Moravské Kravařsko, regionální produkt®“.

Celou historii a zajímavosti okolo pramene se dozvíte na www.jesenickypramen.cz

Objednávky na www.mixa.cz nebo volejte 800 400 468
GPS: 49°36'59.046"N, 17°54'24.121"E

**Objednejte si kvalitní pitný režim z pramenu v Podhůří Beskyd k vám domů nebo do firmy !
Vize firmy – zachování kvalitní minerálky našemu kraji.**

**Věříme ve Vaši spokojenost
Kyselka Jeseník nad Odrou s.r.o.**



Hatěná stezka ze 13. století

Nedaleko obce Petřvaldíku odkryla v roce 1997 povodeň v zákrutu řeky Odry řadu souběžně uložených mohutných klád. Klády leží v úrovni běžné hladiny vody, zhruba pod dvěma metry hlíny. Analýzou bylo zjištěno, že se jedná ve většině o kmeny jedlí, které zde rostly během 11. a 12. století. Nález celkem dobře zapadá do skutečných historických událostí.





I pohled z výšky vás zaujme...

Rozhledna Blahutovice Blahutovická rozhledna

je volně přístupná vyhlídková věž poblíž Blahutovického vrchu (331 m n. m.), umístěná severovýchodně od vesnice Blahutovice, která je součástí obce Jeseník nad Odrou, poblíž města Oder v okrese Nový Jičín. Stavba byla dokončena v roce 2021.



Věž rozhledny je vysoká 27,5 metru a je tvořena středovým nosníkem z ocelové pozinkované konstrukce, kolem kterého je umístěno ve vývrtce kruhové schodiště s vyhlídkovou plošinou ve výšce 15 metrů nad zemí. Tvar rozhledny tvoří osm trojúhelníkových pilástrů z lepených dřevěných panelů, uspořádaných kolem středu rozhledny. Údajně mají odpovídat tektonice namáhání rozhledny. Vedle rozhledny je postavena

na technická místnost. Kolem věže rozhledny jsou také zpevněné plochy s lavičkami, malým parkovištěm a stánkem pro kola. Věž má 85 schodů a vzdáleně připomíná špičku rakety. V noci je rozhledna nasvětlena.

Rozhledna je sice umístěna poblíž vrcholu kopce, ale geograficky leží netradičně uprostřed Moravské brány, což je asi 70 kilometrů dlouhá a 20 kilometrů široká sníženina mezi Podbeskydskou pahorkatinou a Nízkým Jeseníkem. Z rozhledny je proto za dobrého počasí výhled na celou oblast Moravské brány, to znamená od Hranic (poznatelná podle stavby cementárny) po Ostravu, jde vidět Hostýnské vrchy a jižní část Beskyd (jde vidět například Radhošť), část Vítkovských vrchů (Veselský vrch a Olšová), město Odry a vesnice v okolí. Pocitově je rozhledna utopena v údolí. Rozhledna je volně přístupná.

GPS: 49.5900192N, 17.8780689E

Rozhledna Bílov Rozhledna Kanihůra

Před více než půl stoletím byla zbořena dřevěná rozhledna, která stála v obci Bílov. Po více než 50 letech usilo-

vání bílovských občanů se tato dominanta vrátila do obce Bílov vybudováním rozhledny na vysílači firmy T-Mobile a. s. , která je investorem celé výstavby. Za pomoci firmy T-Mobile a. s. se obec Bílov řadí mezi málo míst Severní Moravy, které se mohou kochat výhledem do širokého okolí.

Předmětem zpracování tohoto projektu byla základnová stanice veřejné radiotelefonní sítě. Základnová stanice je tvořena železobetonovou věží pro nesení přenosových zařízení operátora sítě mobilních telefonů o výšce 62, 50 m nad terénem, na které je ve výšce 26, 25 m umístěna vyhlídková plošina rozhledny . Věž je založena na železobetonové patce. Na vyhlídkovou plošinu je výstup venkovním ocelovým schodištěm se 137 schody.

Na vyhlídkovou plošinu bylo umístěno 5 informačních tabulí s fotografiemi a popisem vyhlídky.

Nově je nainstalován mincovní dalekohled.

Při návštěvě této pozoruhodné dominanty vám nabízíme možnost zakoupení mnoha upomínkových předmětů, včetně turistické známky Rozhledna Bílov č.1543 a drobného občerstvení. Srdečně zveme rodiny s dětmi, turisty, cyklisty, ale také školní třídy a další skupiny návštěvníků.

Z rozhledny lze dohlédnout na okolní města Studénku, Ostrovu, Bílovec, Fulnek, Nový Jičín, Štramberk, Kopřivnice a Hukvaldy. Rozhled také lemují pohledy na okolní hory, jako třeba pohoří Beskyd (Lysá Hora, Radhošť, Pustevny), Podbeskydí (Smrk), rozhledna na Bílé hoře, Javorníky (Velký Javorník, Kelčský Javorník), Nízký Jeseník, nebo taky Svinec či Starý Jičín.



Kontakt:

tel.:+420 792 457 861

Otevírací doba na : www.bilov.cz

GPS 49.7324417N, 18.0101406E

Cyklotrasy, naučné stezky, pěší trasy

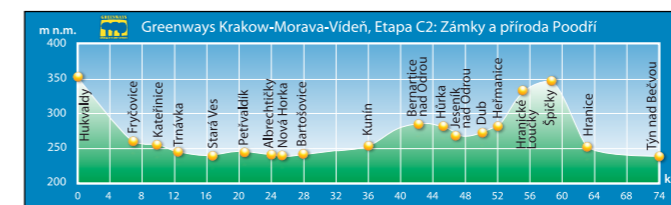


Cyklotrasy

Greenways Krakov – Morava – Vídeň, Etapa C2: Zámky a příroda Poodří, 74 km

Hukvaldy – Fryčovice – Kateřinice – Trnávka – Stará Ves nad Ondřejnicí – Petřvaldík – Albrechtický – Nová Horka – Bartošovice – Kunín – Bernartice n.Odrou – Hůrka – Jeseník n.Odrou – Dub – Heřmanice

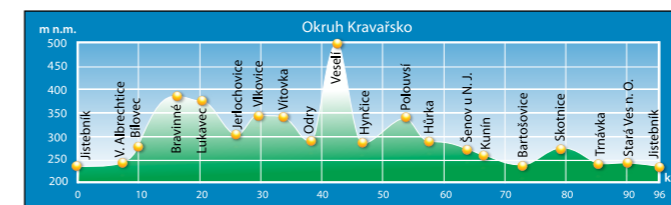
Trasa poukazuje především na krásy CHKO Poodří, rodiště významných osobností a dochované zámecké budovy.



Okruh Kravařsko, 96 km

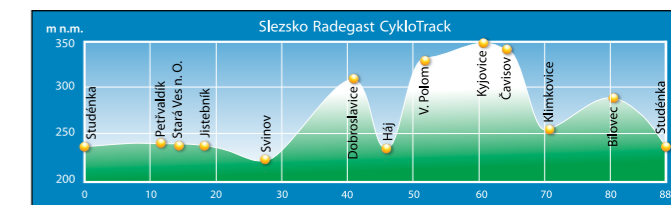
Jistebník – Velké Albrechtice – Bílovec – Bravinné – Lukavec – Jerlochovice – Vítkovice – Vítkovka – Odry – Veselí – Hynčice – Pokoušív – Hůrka – Šenov u N. J. – Kunín – Bartošovice – Skotnice – Trnávka – Stará Ves n. O. – Jistebník

Nabízí možnost projížďky za zajímavostmi historického Moravského Kravařska s využitím současných cykloturistických tras.



Slezsko Radegast CykloTruck, 86 km

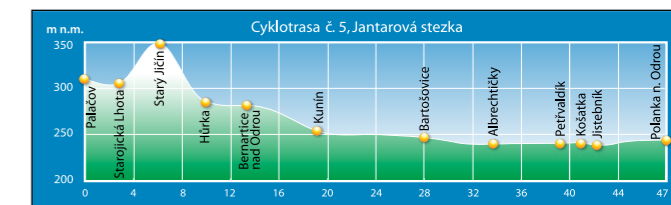
Studénka – Petřvaldík – Stará Ves nad Ondřejnicí – Jistebník – Svinov – Dobroslavice – Háj – V. Polom – Kyjovice – Čavisov – Klimkovice – Bílovec – Studénka



Cyklotrasa č. 5, Moravská brána, 47 km

Palačov – Starojická Lhota – Starý Jičín – Hůrka – Bernartice nad Odrou – Kunín – Bartošovice – Albrechtický – Petřvaldík – Košatka – Jistebník – Polanka n. O.

Na území okresu Nový Jičín byla v roce 1998 vyznačena dálková cykloturistická trasa č. 5 „Moravská brána“ s mezinárodním významem. Starobylá města, hrady a zámky i nevšední přírodní výtvoř, to všechno můžete vidět při projížďení Moravskou bránou. Je pojmenovaná také jako Jantarová stezka. Je součástí Moravskoslezských dálkových cyklotras.

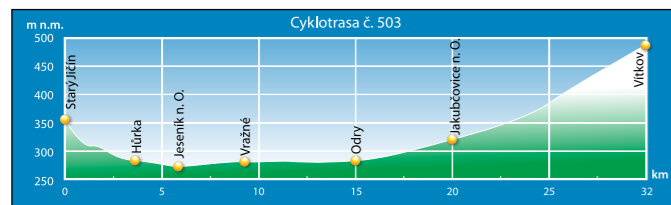




Cyklotrasa č. 503, 32 km

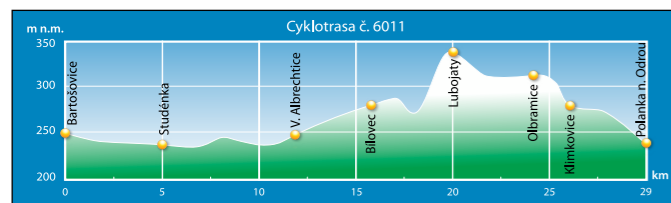
Starý Jičín – Hůrka- Jeseník nad Odrou - Vražné – Odry
Jakubčovice – Vítkov

Značená regionální cyklotrasa č. 503 začíná v Moravské bráně v Hůrce, kde navazuje na nadregionální cyklotrasu č. 5 Jantarová stezka.



Cyklotrasa č. 6011, 29,1 km

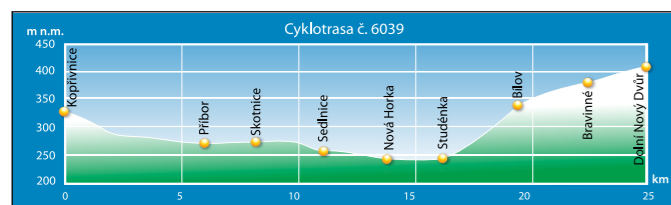
Bartošovice – Studénka – Velké Albrechtice – Bílovec –
Lubořaty- Olbramice – Klimkovice – Polanka n.Odrou



Cyklotrasa č. 6039, 34,2 km

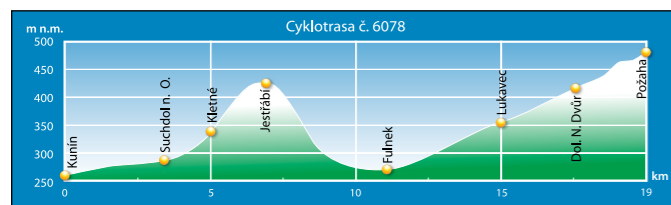
Kopřivnice -Příbor – Skotnice – Sedlnice – Nová Horka –
Studénka – Bílov – Bravinné - Dolní Nový Dvůr

Nenáročná trasa vede z Kopřivnice, přes Příbor, Skotnici až do Nové Horky, zpřístupňuje oblast CHKO Poodří. Délka trasy je 17 km. Bývá označována jako trasa rodištěm Sigmunda Freuda. Na trase jsou k dispozici odpovídavla vybavená mobiliárem a informačními tabulemi, dětská hřiště a další zajímavosti.



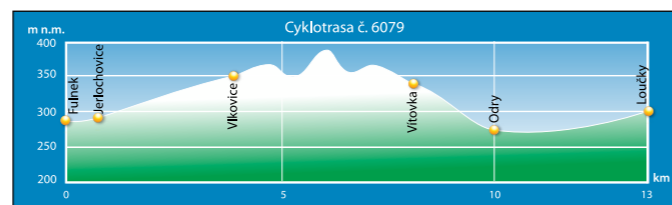
Cyklotrasa č.6078, 41,9 km

Kunín- Suchdol nad Odrou- Jestřábi – Fulnek – Lukavec –
Dolní Nový Dvůr - Požaha



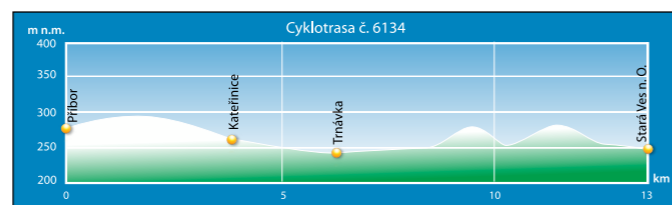
Cyklotrasa č.6079, 10,8 km

Fulnek – Jerlochovice – Vlčkovice – Vítkovka – Odry -
Loučky



Cyklotrasa č.6134, 11,1 km

Obcí Kateřinice a Trnávka prochází cyklotrasa č. 6134 z Příboru do Staré Vsi nad Ondřejnicí.

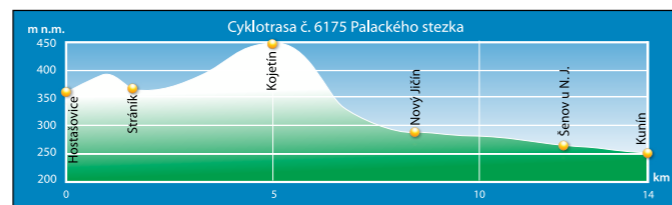


Cyklotrasa č. 6136, 8,7 km

Skotnice – Mošnov - Petřvald

Cyklotrasa č. 6190, 25,6 km

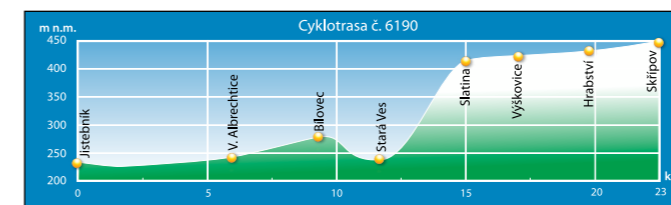
Jistebník- Velké Albrechtice – Bílovec- Stará Ves – Slatina-
Výškovice – Hrabství - Skřípov



Cyklotrasa č. 6175, Palackého stezka, 19,7 km

Hostašovice – Straník – Kojetín – Nový Jičín – Šenov u
Nového Jičína – Kunín

Cyklotrasa „Palackého stezka“ spojuje Valašskomeziříčsko s Novojičínskem, Poodřím a Oderskými vrchy. Prochází územím výjimečných krajinných a přírodních hodnot jako je přírodní park Podbeskydí, CHKO Beskydy a Poodří. Souběžně procházející naučné vlastivědné stezky Františka Palackého. V zimě je využívána jako běžkařská trať.



Cyklostezka s kresleným slovníkem moravskoslezského nářečí,

je krátká netradiční cyklostezka a naučná stezka v Jeseníku nad Odrou.

Nachází se na severozápadním začátku místní Jabloňové aleje a je součástí místní Designové cyklotrasy a několika dálkových cyklostezek (cyklistická trasa 5, cyklistická trasa 503, EuroVelo 4, Cyklotrasa GW Krakov-Morava-Vídeň). Má délku cca 70 m a na asfaltovém povrchu je opatřena nástřiky obrázků s texty z populárního designu Kresleného slovníku moravskoslezského nářečí s charakteristickým rukopisem designéra a kreslíře Radka Leskovjana z grafického a oděvního studia UAX. Byla postavena v roce 2021 a leží na úseku Jeseník nad Odrou - Hůrka. Cyklostezka Obrázkový slovník moravskoslezského nářečí tak úsměvnou a netradiční formou vysvětluje specifické moravskoslezské výrazy, jimž návštěvníci z jiných částí Česka často nerozumějí. A tak každé slovníkové heslo je doplněno vysvětlujícím obrázkem.

Cyklostezka Obrázkový slovník moravskoslezského nářečí je celoročně volně přístupná. Stejně laděná cyklostezka existuje i v blízkém Vražném na trase Jeseník nad Odrou – Vražné.



Naučné stezky

Naučná stezka okolo Poodří

Naučná stezka pro cyklisty vede podél celé Chráněné krajinné oblasti Poodří z Jeseníku nad Odrou do Ostravy. Délka trasy cca 40 km . Náročnost trasy: lehká – střední, 8 zastavení, informační panely

Začátek NS - Jeseník nad Odrou – nádraží

Konec NS – Ostrava - Polanka n.O. - nádraží

Jeseník nad Odrou - Bernartice nad Odrou - Šenov u Nového Jičína - Kunín - Bartošovice - Nová Horka - Albrechtice - Petřvaldík - Košatka - Proskovice - Polanka nad Odrou

<https://poodri.ochranaiprirody.cz/sport-turistika-rekreace/naučne-stezky/okolo-poodri/>

Zámecká naučná stezka

Zámecká naučná stezka v Bartošovicích je okružní stezka, která návštěvníkům nabízí možnost seznámit se s přírodou, historií a památkami této malebné obce v Moravskoslezském kraji. Stezka se nachází v CHKO Poodří, na trase najdete informační panely s informacemi o dané lokalitě a je celoročně volně přístupná.

Co můžete vidět a zažít:

- Bartošovický zámek: dominanta obce, barokní skvost s bohatou historií
- Přírodní rezervace Bartošovický luh: mokřady, lužní lesy, bohatá fauna a flóra
- Bartošovické rybníky: důležitá součást místní krajiny, hnízdiště vodního ptactva
- Zemědělská krajina Poodří: tradiční zemědělské hospodaření v nivě řeky Odry
- Bartošovický sad: Ukázka ovocnářství v regionu
- Mokřad na Cigánci: významný biotop
- Dubohabrový les: ukázka lesního ekosystému
- Bartošovický mlýn: technická památka
- Přírodní rezervace Bartošovický luh

Doporučuje se začít prohlídku u zámku a pokračovat západním směrem k Hornímu bartošovickému rybníku. Zámecká naučná stezka je ideální pro ty, kteří chtějí strávit den v přírodě a zároveň se dozvědět více o historii a zajímavostech Bartošovic. Na konci této stezky můžete navštívit farmu Luční dvůr, kde si můžete vybrat z nabídky regionálních potravin nebo si dát rybí speciality v nedalekém Občerstvení u Rybníka.





Informačně naučná stezka v Blahutovicích

Začátek: Jeseník nad Odrou-Blahutovice - Komunitní centrum Klášter

Konec: tamtéž

Popis trasy: Komunitní centrum Klášter - pramen Rynka - Blahutovický rybník - pískovna - Lesní kaple - výchozí místo

Jde o místní naučnou stezku, která měří 3 km. Má pět zastavení a dostanete se s ní nejen k obnoveným kapličkám a božím mukám, ale také k prameni Rynka, do staré pískovny či k rybníku.

<https://www.naucne-stezky.cz/informacne-naucna-stezka-v-blahutovicich/>

Naučná stezka Kotvice

– putování krajinou proměn

Naučná stezka seznamuje s historickými a přírodovědnými zajímavostmi území přírodní rezervace Kotvice, rybníční soustavy u Studénky, v Chráněné krajinné oblasti Poodří. Délka trasy : 4 km, zastavení, informační panely

Začátek: Studénka-Nová Horka - autobusová zastávka „Studénka, Nová Horka“

Konec: Studénka - rozcestí „Studénka (Pasečný most)“
<https://poodri.ochranaprirody.cz/sport-turistika-rekreace-naucne-stezky/kotvice/>

Kujavská stezka poznání

Novinkou v obci je Kujavská stezka poznání, která bude otevřena letos v létě. Interaktivní průvodce historií a přírodou, který vás provede 10 zastaveními napříč Kujavami. Prostřednictvím mobilní aplikace SmartGuide se dozvíte o bohaté historii obce i o místní fauně a flóře. Věděli jste například, že se v Kujavách nacházely lázně? Stezkou vás hlasově provedou děti z místní základní školy, takže se nemusíte soustředit na čtení – stačí poslouchat! Jakmile dorazíte k naučné tabuli, váš telefon automaticky spustí audio průvodce. A pokud vás láká vizuální stránka, fotografie v aplikaci vás k zastávkám určitě provedou. Stáhněte si SmartGuide a objevte Kujavy jinak!

Naučná stezka Krajinou povodní

Jesenický rybník - přírodní památka Meandry Staré Odry - podél řeky Odry - Suchdol nad Odrou (nádraží). Nenáročná trasa, vhodná pro rodiny s dětmi, délka 6 km. Na trase 8 zastavení, informační panely.

Začátek: Jeseník nad Odrou - za Jesenickým rybníkem, přibližné souřadnice 49.6211,17.9131

Konec: Suchdol n.O. – železniční stanice

<https://poodri.ochranaprirody.cz/sport-turistika-rekreace-naucne-stezky/krajinou-povodni/>

Soutěžní okruh J. G. Mendel „Objevujte historii a krajinu a vyhrajte zajímavé ceny!“

Ve spolupráci s firmou Wildskin, která sídlí nedaleko Rodného domu J. G. Mendela, jsme připravili soutěžní okruh, jenž propojuje historické památky, zajímavá přírodní místa a unikátní prvky v okolí.

Během cesty se seznámíte s historií obce a životem významného rodáka J. G. Mendela. Kromě poznání můžete také soutěžit o atraktivní ceny!

Jak soutěž probíhá?

1. **Vyberte si soutěžní místo** ze seznamu a vydejte se ho navštívit.
2. **Najděte cedulku s QR kódem** a naskenujte ho telefonem.
3. **Každé navštívené místo přidá body** na váš účet.
4. **Nasbírejte dostatek bodů** a přihlaste se o výhru!

Soutěžní místa a bodování. S sebou stačí mít mobilní telefon s funkcí skenování QR kódů – a můžete vyrazit! Každé navštívené místo přidává 10 bodů:

- Rodný dům J. G. Mendela
- Hasičská zbrojnice
- Mendelův kaštan
- Kostel sv. Petra a Pavla
- Škola v Hynčicích
- Alej 200 hrušní J. G. Mendela
- Pištova vyhlídka
- Kaple Římských mučedníků
- Kaple sv. Floriána
- Wildskin – Hynčice
- Pohostinství na rozcestí

Odměny za nasbírané body:

- 100 bodů – Peněženka Wildskin (pro prvních 100 účastníků)
- 80 bodů – 2x nealko nápoj dle výběru v naší kavárně
- 60 bodů – Vstupenka do Muzea J. G. Mendela v Hynčicích

Pěší trasy

Stezka Českem

Částí Regionu Poodří prochází turistická trasa Stezka Českem, Severní větev, etapa Podbeskydí. Stezka je zařazena do mezinárodního systému dálkových tras ERA. Dvoudenní odpočinková část spojující Nízký Jeseník a Beskydy. Přestože vede částečně přes Vítkovickou vrchovinu, dá se považovat za jedinou rovinnou část celé Severní větve Stezky Českem. Tato část je dlouhá 58 km a vede z Budišova nad Budišovkou přes Spálovský mlýn, Odry, Vražné, Jeseník nad Odrou, Bernartice, Starý Jičín, Straník, do Hodslavic.

Sportovní vyžití v obcích Regionu Poodří

Albrechtičky

Půjčovna motokár

Nabízí svezení na dlouhé dráze bývalé odstavny plochy mošnovského letiště, kde může současně jezdit až šest motokár najednou. Motokáry jsou vybaveny automatickou odstředivou spojkou, takže stačí ovládat pedály brzda - plyn a projedete celou dráhu.

Motory: Honda 200, výkon: 6,5k, max. rychlost: 70 km/h Samozřejmostí je posezení s chlazenými nápoji. Pár metrů od nás je přistávací plocha mošnovského letiště, jestli budete mít štěstí, můžete se pokochat startem nebo přistáním letadla.

V případě zájmu se lze domluvit na jakémkoliv čase včetně pohoštění a nočních jízd.

Pořádáme akce pro prezentaci Vaší firmy, vhodné také jako team-buildingová aktivita, s možností pohoštění. Zároveň si dovoluujeme vám nabídnout reklamní prostory.



GPS 49.7091539N, 18.1136728E

tel.: +420 603 517 006 nebo +420 602 50 88 66

email: motokary@seznam.cz

Na zahradě kulturního domu je volně přístupné dětské hřiště. Minigolf je přístupný v otevírací době pohostinství (nebo po domluvě).

GPS 49.7001511N, 18.0947619E

tel. +420 602 508 866

Centrum volného času

Nabízí občanům a návštěvníkům obce

- fitcentrum s posilovnou
- ping pong
- místnost pro cvičení jógy, kalanetiky, zumbly
- multifunkční hřiště - tenis, malá kopaná, volejbal, nohejbal, streetball

Venkovní hřiště je volně přístupné, možnost rezervace (100 Kč/hod.)



Provozní doba - pondělí – pátek: 17:00 - 20:00

sobota: zavřeno

neděle: 9:30 - 12:00, 15:00 - 19:00

GPS 49.6975842N, 18.0987986E

tel.:+420 556 413 046, +420 720 198 767

Multifunkční hřiště u ubytovny Kotvice (čp. 53)

GPS 49.7034439N, 18.0951319E

Bílou

Sportoviště Bílou

Možnost pronájmu haly – tenis, badminton, stolní tenis, volejbal, nohejbal, futsal on-line rezervace

GPS 49.7360822N, 18.0027711E

tel.: +420 774 696 700

www.sportbilov.cz



Bowling

2 bowlingové dráhy, obuv k zapůjčení

GPS 49.7360822N, 18.0027711E

tel.: +420 792 364 291

www.sportbilov.cz



Kateřinice

Sportovní areál

Sportovní areál v obci Kateřinice byl slavnostně otevřen v roce 1955. V průběhu let zde bylo vybudováno zázemí pro fotbalový oddíl, restaurace Sport, víceúčelové hřiště s umělým povrchem, dětské hřiště s hracími prvky a zastřešená plocha pro pořádání nejrůznějších kulturních akcí. V současné době slouží areál všem generacím občanů nejenom z Kateřinice, ale i ze širokého okolí a jsou zde konány společenské a sportovní akce pořádané obcí Kateřinice a zájmovými spolky v obci.



742 58 Kateřinice č. 197 (restaurace Sport)
GPS: 49.6749323N, 18.1834835E
<https://www.facebook.com/tjsokolkaterinice>

Areál TJ Slavoj Jeseník na Odrou

Tělocvična o rozměrech 26 x 14 m, tréninkové fotbalové hřiště, herna stolního tenisu.

Tenisové kurty: www.tenisjesenik.webnode.cz

V areálu se nachází turistická ubytovna s kapacitou 48 míst. Na pokojích vlastní sociální zařízení, možnost připojení TV. Velmi výhodné pro organizování sportovních soustředění škol v přírodě, školní výlety, rekreace, školení,...



Kontakt:

742 33 Jeseník na Odrou 235

GPS: 49.6149131N, 17.9046217E

tel.: + 420 605 953 935, + 420 606 635 654

email: mistostarosta@jeseniknadodrou.cz, slavoj@jeseniknadodrou.cz

Pustějov

Hřiště s asfaltovým povrchem

Je ve vlastnictví Tělovýchovné jednoty Pustějov. V roce 2022 se uskutečnila celková rekonstrukce sportoviště a byl doplněn mobiliář. Hřiště je veřejně přístupné, lze zde provozovat tenis, volejbal, basketbal, národní házenou, fotbal aj. Vhodné pro děti k nácviu jízdy na kole, on line, snowboard aj.



GPS: 49.7012087, 18.0025537

email: tjpustejov@seznam.cz

tel.: +420 774 774 691

www.tj.pustejov.cz

Sportovní hala Pustějov

Soukromá víceúčelová sportovní hala v Pustějově byla vybudována v roce 2010 k rozvoji sportu a tělovýchovy v obci. Účel využití – házená, badminton, tenis, volejbal



florbal a sálová kopaná. K sportovní hale patří i víceúčelové venkovní hřiště s umělým trávnatým povrchem. K pronájmu se využívá rezervační systém, provoz funguje celoročně. V areálu je možno využít i stravování a ubytování (60 lůžek). Hala je využívána k turnajům, soustředěním i mezinárodním utkáním.

742 43 Pustějov 347

GPS:49.6936711N,17.9981856E

tel: +420 732 552 897

email: jiri.pisch@seznam.cz

Areál FK Pustějov

Areál se nachází na dolním konci obce, 150 m před železničním přejezdem trať 270 (Praha) – Česká Třebová – Olomouc – Přerov – Ostrava – Bohumín.

V areálu se nachází zázemí pro FK, hřiště na beachvolejbal, dětské hřiště s herními, šplhacími a balančními prvky, pumptracková modulární dráha, skillcentrum a šesti jamkové hřiště na discgolf. Skillcentrum má tři trailly různé obtížnosti. První má vlnky a boule v kombinaci s klopenými zatáčkami (délka 100 m), druhý tzv. jumpline, rozvíjí dovednost ve skákání (délka 100 m). Třetí trail s dřevěnými překážkami a kamením rozvíjí rovnováhu a technickou dovednost (délka 40 m). Veřejně přístupný areál.



742 43 Pustějov č.p.310

GPS: 49.6890744N, 18.0154108E

email: obec@pustejov.cz, info@fkpustejov.cz

tel.: +420 556 400 886

www.Pustejov.cz, www.fkpustejov.cz, www.facebook.com/fkpustejov/

Koupaliště Trnávka

V odlehlé, zato klidné osadě obce Chabičov můžeme navštívit okolím tak oblíbené koupaliště, které je jednou ze staveb vzniklou společným úsilím občanů v rámci akce „Z“ (<https://www.trnavka.cz/obcan/sport-1/koupaliste/>). Veřejností je využíváno od roku 1974. V pozdějších letech zde byla postavena úpravná vody. V areálu koupaliště je umístěn velký „bludný“ balvan, který zde byl nalezen při výkopových pracích. V letních měsících je zde možné využít ke sportu rozsáhlý trávnatý areál a hřiště na beachvolejbal. Možnost rychlého občerstvení nabízí nově zrekonstruovaný kiosek.



Otevřeno je ve všední dny od 10:00 do 19:00 hodin, o víkendech od 9:00 do 19:00 hodin.

tel.: +420 721 860 150

V zimních měsících při dostatku sněhu poskytuje okolí obce kvalitní běžecké terény. Návštěvníci Trnávky zde mohou najít v každé roční době místa vhodná k relaxaci i aktivnímu odpočinku. Vyznavači cykloturistiky mohou využít k poznání celé oblasti místní i účelové komunikace a cyklotrasy. Celková krajina v Trnávce a jejím okolí vybízí také k turistice.

Všichni, kteří se chtějí blíže seznámit s tímto malebným koutem naší vlasti, jsou srdečně vítáni.





Restaurace

Albrechtíčky

Pohostinství

GPS 49.7001511N, 18.0947619E
742 25 Albrechtíčky 131
tel.: +420 602 508 866

Bartošovice

Restaurace U rybníka

GPS 49.683834, 18.042467
742 54 Bartošovice
tel.: +420 606 508 550
www.bartosovice.cz



Pizzerie U Marty

GPS 49.6459411N, 18.0507231E
742 54 Bartošovice 70
tel.: +420 606 418 217
email.: pizzerieumarty@seznam.cz
www.pizzerieumarty.cz

Školní restaurace Primirest

GPS 49.6712139N, 18.0504922E
742 54 Bartošovice 1 (přízemí zámku)
tel.: +420 556 758 682, +420 731 438 296 (vedoucí ŠJ)
e-mail: ZR.6840@scolarest.cz

Pohostinství Na obecním

GPS 49.6694383N, 18.0544489E
742 54 Bartošovice 138
tel.: +420 603 743 048
www.bartosovice.cz

Kavárnička Cafe de Sol

GPS 49.6694383N, 18.0544489E
742 54 Bartošovice 138

Bílov

Restaurace a sportoviště

GPS 49.7360814N, 18.0027706E
743 01 Bílov 67
Tel.: +420 774 696 700



Kateřinice

Restaurace Sport

GPS 49.6749347N, 18.1834872E
742 58 Kateřinice 197
tel.: +420 739 668 626

Kujavy

Hospůdka u babičky

GPS 49.7079206N, 17.9641939E
742 45 Kujavy 139
tel.: +420 702 118 477

Kunín

Zámecká restaurace U Dobré hraběnky

GPS 49.6426572N, 17.9901039E
742 53 Kunín 1 - zámek
tel.: +420 755 576 268
(rezervace stolů, ubytování, společenské akce)
e-mail: udobrehrabenky@seznam.cz

Mošnov

Restaurace U Trnky

GPS 49.6820444N, 18.1245397E
742 51 Mošnov 154
tel.: +420 608 128 752,
<https://restauraceutrny.metro.rest.cz/>

Restaurace

Bistro Křup, křup

GPS 49.41185N, 18.07289E
grilovaná kuřata Mošnov
tel.: +420 604 535 419

Výborná mošnovská zmrzlina

GPS 49.6818119N, 18.1251483E
je to sice většinou pouze jarní a letní záležitost,
o to však lákavější

Skotnice

Restaurace U Žabáka

GPS 49.6593903N, 18.1386031E
742 59 Skotnice 122
tel.: +420 603 521 414 ,
e-mail: uzabaka.skotnice@seznam.cz



Hospůdka Studánka

GPS 49.6668200N, 18.1378250E
742 59 Skotnice 228
tel.: + 420 602 469 188

Pustějov

Hospůdka Na růžku

GPS: 49.7001458N, 18.0035458E
742 43 Pustějov 178
tel.: +420 724 962 700

Bistro Pisch

GPS 49.6938172N, 17.9984442E
742 43 Pustějov 286
tel.: +420 774 652 639
(objednávka pizzy, rezervace stolu), tel.: 736 770 088
web: <https://www.facebook.com/bistropisch/>

Petřvald

Vinárna Na roli

GPS 49.7120789N, 18.1590039E
742 60 Petřvald 51
tel.: +420 556 754 181, +420 736 771 674
web: vinarnanaroli.cz

Restaurace Vrtule

GPS 49.7125664N, 18.1573717E
742 60 Petřvald 94
tel.: +420 722 792 791
email.: info@restauracevrtule.cz
www.restauracevrtule.cz

Kafe naruby

49.7096603N, 18.1556183E
742 60 Petřvald (na náměstí)
tel.: +420 731 232 743
www.rubycfe.cz

Suchdol nad Odrou

Asijské bistro Suchdol nad Odrou

GPS 49.6466725N, 17.9387842E
742 01 Suchdol nad Odrou, Komenského 315
tel.: +420 704 752 345
email: asijskebistro.suchdol@gmail.com

Trnávka

Hostinec Trnávka

GPS 49.6846386N, 18.1769253E
742 58 Trnávka 200
tel.: +420 606 600 432

Vražné

Pohostinství na Rozcestí

GPS 49.6289006N, 17.8665439E
742 35 Vražné 19





Ubytování

Albrechtíčky

Ubytovna Kotvice

GPS 49.7034439N, 18.0951319E
742 55 Albrechtíčky 53
tel.: +420 720 332 733
email.: ubytovna@albrechticky.cz



Bartošovice

Zámek Bartošovice

GPS 49.6712139N, 18.0504922E
742 54 Bartošovice 1
tel.: +420 774 402 106
email.: penzionnazamku@bartosovice.cz
www.bartosovice.cz



Kateřinice

Ubytování U Volného

GPS 49.6678625N, 18.1860931E
742 58 Kateřinice 103
tel.: +420 731 622 680
email: info@uvolneho.cz

Mošnov

Hotel Hangár

GPS 49.6903608N, 18.1223311E
742 51 Mošnov 316
tel.: +420 733 762 772
email: info@hotelhangar.cz,
<https://hotelhangar.cz/>

Petřvald

Penzion Vrtule

GPS 49.7125664N, 18.1573717E
742 60 Petřvald 94
tel.: 737 633 103
www.restauracevrtule.cz

Pustějov

Ubytovna sportovní hala

GPS 49.6936703 N, 17.9981842E
742 43 Pustějov 347
tel.: +420 732 552 897
email: jiri.pisch@seznam.cz

Ubytovna Pisch

GPS 49.6938183N, 17.9984456E
742 43 Pustějov 286
tel.: +420 732 552 897,
email: jiri.pisch@seznam.cz

Suchdol nad Odrou

Muzeum Moravských bratří

GPS 49.6473039N, 17.9346458E
742 01 Suchdol nad Odrou, Malá strana 21
tel.: +420 605 113 310, +420 724 389 269
email: muzeum@suchdol-nad-odrou.cz

Penzion Poodří

GPS 49.6475167N, 17.9364364E
742 01 Suchdol nad Odrou, Komenského 260,
tel.: +420 731 467 643
email: penzion.poodri@suchdol-nad-odrou.cz
web: www.penzionpoodri.cz



Vybrané regionální akce

Duben – říjen

Stavby s orientální tematikou – zámek Kunín, kuželna

Červen

Slavnost obce Kunín – zámecký park, pořádá obec Kunín. Program určený všem generacím. Koncerty kapel různých hudebních žánrů, stánkový prodej, kolotoče a prohlídka zámku.



Srpen

Letní kurs interpretace staré hudby - v Kuníně si dají opět dostaveníčko špičkoví evropští interpreti staré hudby s profesionály, studenty a zájemci o zdokonalení v poučené interpretaci hudby. Vyučovat se bude ve všech evropských jazycích.

Hradozámecká noc - večerní a noční prohlídky zámku a tajné noční dobrodružství se samotnou hraběnkou Walburgou.

23.8. Kateřinské dožínky

Na jeho přípravě se kromě místních soukromých zemědělců podílí i obec Kateřinice. Součástí je i dožínkový průvod přes obec, ve kterém lze vidět zemědělskou techniku, kočár tažený koňmi, dobové kroje a další.



Září

Svatováclavská vyjížďka – veteráni (automobily, motocykly) v zámeckém parku Kunín

Růže pro paní hraběnkou - aranžmá růží v pokojích zámku k počtě naší dobré hraběnkou Walburgy.

20. – 21. 9. Dny NATO – letiště Mošnov



27.9. Zemědělství v Poodří – Bartošovice – areál „Stodolní“

Říjen

Hraběnka Walburga má narozeniny - oživlá historie na zámku v Kuníně. Přijďte slavit.

Podzimní pooderské rybářské slavnosti spojené s výlovem bartošovických rybníků, zámek Bartošovice



Bližší informace o výše uvedených i dalších akcích naleznete na stránkách: www.regionpoodri.cz





MORAVSKÉ KRAVAŘSKO

– regionální produkt®



Výrobky z Moravy, které stojí za to ochutnat a podpořit!

Pokud si chcete přivést domů kousek pravé tradice a zároveň podpořit místní výrobce, máte skvělou příležitost! V regionu Moravského Kravařska (historický název regionu) se od roku 2007 hrdě vyznačují výrobky s prestižní značkou MORAVSKÉ KRAVAŘSKO – regionální produkt®, která je zárukou kvality, originality a šetrnosti k přírodě. Tato certifikace neznamená jen tradiční původ, ale také pečlivý výběr produktů, které vynikají svou jedinečností. Poďte se s námi podívat na některé z držitelů této skvělé značky, jejich produkty a místa, kde je můžete najít!

Gilarovic perníčky, Příborská šifle, Skotnické husičky – to je rodinná tradice ze Skotnice!

Eva a Luboš Gilarovi jsou pravými mistry pečení a jejich perníčky, Příborská šifle a Skotnické husičky jsou známé široko daleko. Tyto tradiční pochoutky si můžete vychutnat třeba v Hukvaldech, kde mají sezonní prodej. Pokud hledáte sladké dobroty, které voní po minulých časech a jsou vyrobené s láskou, Gilarovi vás nezklamou!



Low carb dezerty – sladké pokušení bez výčitek

Pokud máte rádi sladkosti, ale chcete si zachovat zdravý životní styl, určitě vyzkoušejte low carb dezerty Veroniky Mrockové z Hukovic. Její dezerty jsou ideální pro ty, kteří nechťejí dělat kompromisy mezi chutí a zdravím. Zakoupit je můžete v prodejně v Kuníně.



Ruční práce, která zahřeje srdce – patchwork od paní Dostálové

Milovníci originálních dekorací a užitekých předmětů určitě ocení výrobky Lenky Dostálové z Petřvaldu. Její dekorativní a užitekové předměty vyrobené technikou patchworku jsou skvosty, které přinesou do vašeho domova kousek ručně vyrobené krásy. Pokud hledáte něco jedinečného, co do vašeho interiéru vnese duši, určitě navštivte její dílnu.



Volnočasové oblečení a batohy – KU-BA ze Studénky

Anna Marková ze Studénky vyrábí skvělé volnočasové oblečení pro děti i dospělé a kvalitní batohy. Její výrobky jsou nejen praktické, ale i stylové. Pokud hledáte pohodlné oblečení pro sebe nebo své děti, rozhodně si od ní něco poříďte.



Oderáček – chléb, který vás zahřeje

Pekařství Fojtík, s.r.o. z Oder vám přináší Oderáček, pšenično – žitný chléb, který se vyrábí s láskou a podle tradičních postupů. Tento chléb má nejen skvělou chuť, ale i nádhernou vůni, která vás v kuchyni zahřeje. Pokud máte rádi dobré pečivo, určitě si Oderáček nenechte ujít!



Pramenitá voda Jesenický pramen a bylinné sirupy – Kyselka z Jeseníku nad Odrou, s.r.o.

Tradice regionu žije i díky Kyselce Jeseník nad Odrou, s.r.o. Jejich pramenitá voda Jesenický pramen a osvěžující bylinkové sirupy jsou ideální volbou pro každého, kdo hledá přírodní a zdravé nápoje. Pochutnejte si na místních produktech, které jsou naprosto unikátní



Bartošovické brambory a cibule – z farmy přímo na váš stůl

Pokud jste fanoušky kvalitních zemědělských produktů, neměli byste minout farmu Luční dvůr v Bartošovicích. Ing. Petr Klečka zde nabízí mimo jiné i tradiční místní zeleninu, která je známá svou vynikající chutí, a kvalitou. Pokud ochutnáte zdejší brambory a cibuli, nebudete chtít už jiné. Koupit je můžete přímo u producenta nebo v další prodejně v Šenově u Nového Jičína.





Bedýnky z Poodří – čerstvé a kvalitní produkty přímo od farmáře

Hana Prokl Ličková ze Sedlnic nabízí Bedýnky z Poodří, plné čerstvých a kvalitních místních produktů. Tyto bedýnky jsou skvělým způsobem, jak mít na svém stole to nejlepší, co Poodří nabízí – od zeleniny až po ovoce. Pokud chcete jíst čerstvě a lokálně, bedýnky z farmy Lička jsou ideální volbou.



Uzené ryby ze Sedlnic – tradice na talíři

Ing. Viktor Holaň ze Sedlnic vám přináší uzené ryby, které jsou výsledkem dlouholeté tradice a pečlivé práce. Pokud máte rádi kvalitní uzeniny a chcete ochutnat něco opravdu tradičního, nezapomeňte se u něj zastavit. Uzené ryby ze Sedlnic jsou skvostem, který si zamilujete



Moravské Kravařsko čeká na vaši návštěvu – objevujte, ochutnávejte a podporujte!

Vyzrálé hovězí maso Wagyu – pro milovníky kvalitního masa

Lenka Fiebauerová z Hladkých Životic nabízí to nejlepší z hovězího masa – vyzrálé hovězí maso Wagyu. Toto maso je známé svou jemností a vynikající chutí, kterou ocení i ti nejnáročnější gurmáni. Pokud máte rádi kvalitní hovězí, nezapomeňte navštívit její prodejnu v Jestřabí u Fulneku.



Koordinátor značky: MAS Regionu Poodří, z.s.

Všechny tyto skvělé výrobky a služby se mohou pochlubit prestižní značkou MORAVSKÉ KRAVAŘSKO – regionální produkt®, která je udělována za pečlivě definovaných podmínek. Koordinátorem této značky je MAS Regionu Poodří, z.s., organizace, která se stará o certifikaci a propagaci regionálních produktů a služeb. Díky jejich úsilí se produkty z Moravského Kravařska dostávají do povědomí nejen místních obyvatel, ale i turistů a návštěvníků.



Podpořte místní – podpořte Moravské Kravařsko! Každý výrobek, který nese značku MORAVSKÉ KRAVAŘSKO – regionální produkt®, je zárukou kvalitní, ekologické a tradiční výroby. Když si vyberete produkt s tímto logem, nejenže si užíváte jedinečné výrobky, ale také podporujete místní výrobce, řemeslníky a farmáře, kteří dávají do své práce srdce. Zastavte se u těchto šikovných producentů, ochutnejte to nejlepší, co region nabízí, a podpořte jeho rozvoj. To, co koupíte, bude nejen kvalitní, ale také kousek historie a tradice, která Vás zahřeje na duši i na jazyku!

Informační centra Regionu Poodří

Dřevěnice Kotvice

V roubeném domě z roku 1865, který byl zrekonstruován v letech 2001-2004 je umístěno muzeum venkovského života a informační centrum obce. V muzeu se lze seznámit s historií obce, způsobem života a kulturními tradicemi obce v minulých stoletích. V informačním centru můžete získat informace o Moravskoslezském kraji, Regionu Poodří, CHKO Poodří a okolních obcích. Pro děti probíhá soutěž „Pohádkové Poodří“.

Můžete si zakoupit reklamní předměty obce, k dispozici je i turistická známka, turistická vizitka a turistická nálepka. Provozní doba informačního centra a muzea duben - říjen: sobota, neděle 10:00 - 12:00; 13:00 - 17:00 hod. V případě zájmu o prohlídku mimo provozní dobu, lze návštěvu dohodnout na obecním úřadě.

Kontakt:

742 55 Albrechtický 76
tel.: obecní úřad: +420 556 428 016
e-mail: obec@albrechticky.cz



Turistické informační centrum Regionu Poodří

Návštěvníkům nabízí propagační materiály, vizitky, magnetky, pohledy, upomínkové předměty, cyklomapy turistickou značkou č.581, dále speciální edici TZ 30 let A.T.I.C. - MSK, propagační materiály Pohádkového Poodří.

TIC Regionu Poodří je i sídlem svazku 20 obcí Regionu Poodří. V rámci návštěvy TIC je možno navštívit výstavní expozici Moravského Kravařska.

Provozní doba IC a výstavní expozice celoročně po – pá: 8:30- 15:00 hod.

květen – říjen, včetně soboty, neděle, svátků 9:30 - 15:00 hod.

Kontakt:

742 54 Bartošovice 1 - zámek
tel. +420 556 720 490, +420 728 676 542
e-mail: region@regionpoodri.cz



Informační centrum Mošnov

Kontakt:

742 51 Mošnov 96
tel: +420 553 034 742
email: info.centrum@mosnov.cz

Kulturní a informační centrum SNĚŽENKA Sedlnice

Kontakt:

742 56 Sedlnice 106
tel.: +420 556 712 637, +420 739 457 861
email: kic@snezenka.cz

